



第190図 西日本出土岸岳肥前陶器分布図



第191図 西日本出土肥前陶器(胎土目)分布図



第192図 西日本出土肥前陶器(砂目)分布図



第 193 図 西日本出土肥前磁器初期伊万里分布図





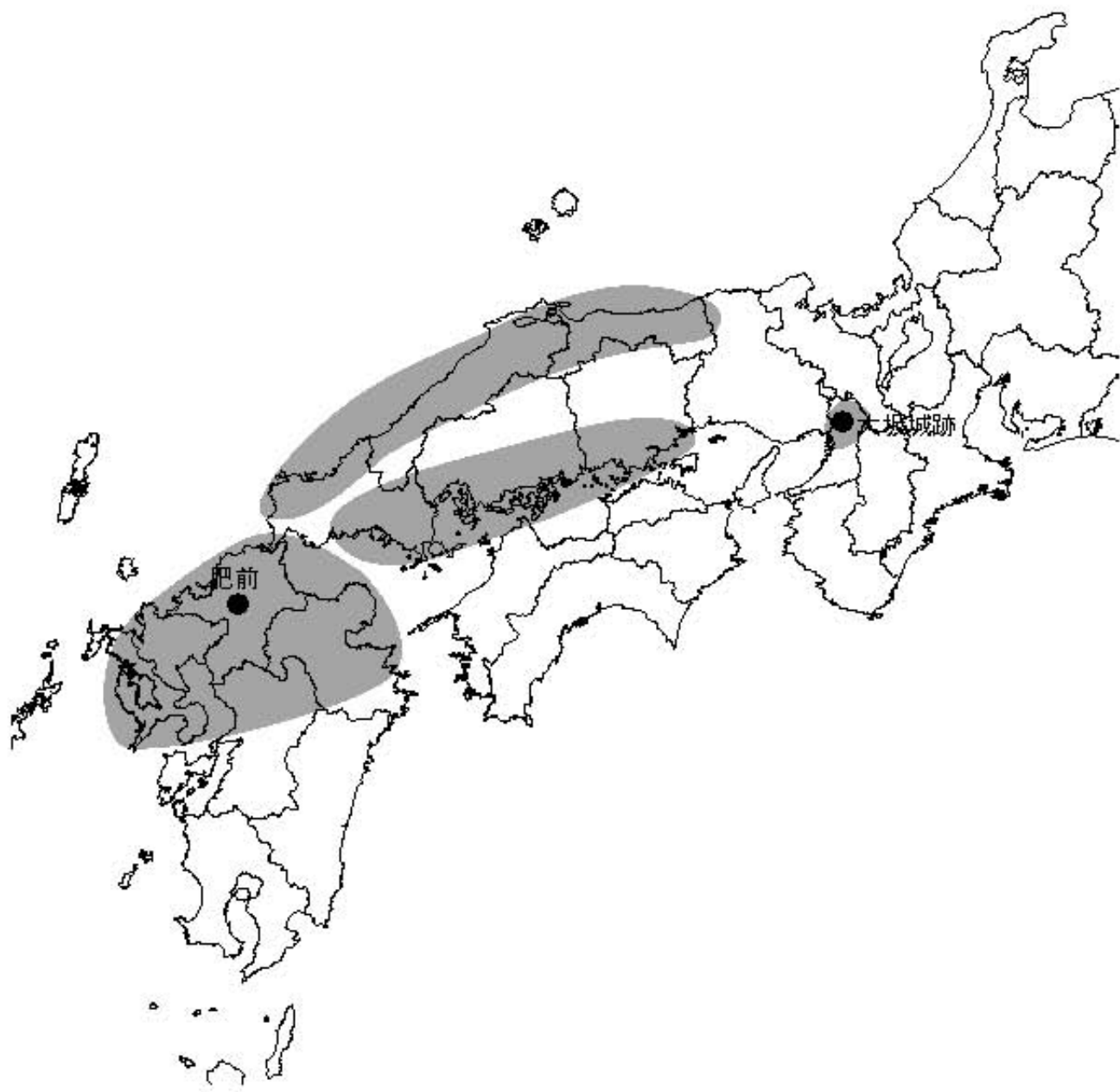
第194図 西日本出土腰張筒型碗分布図



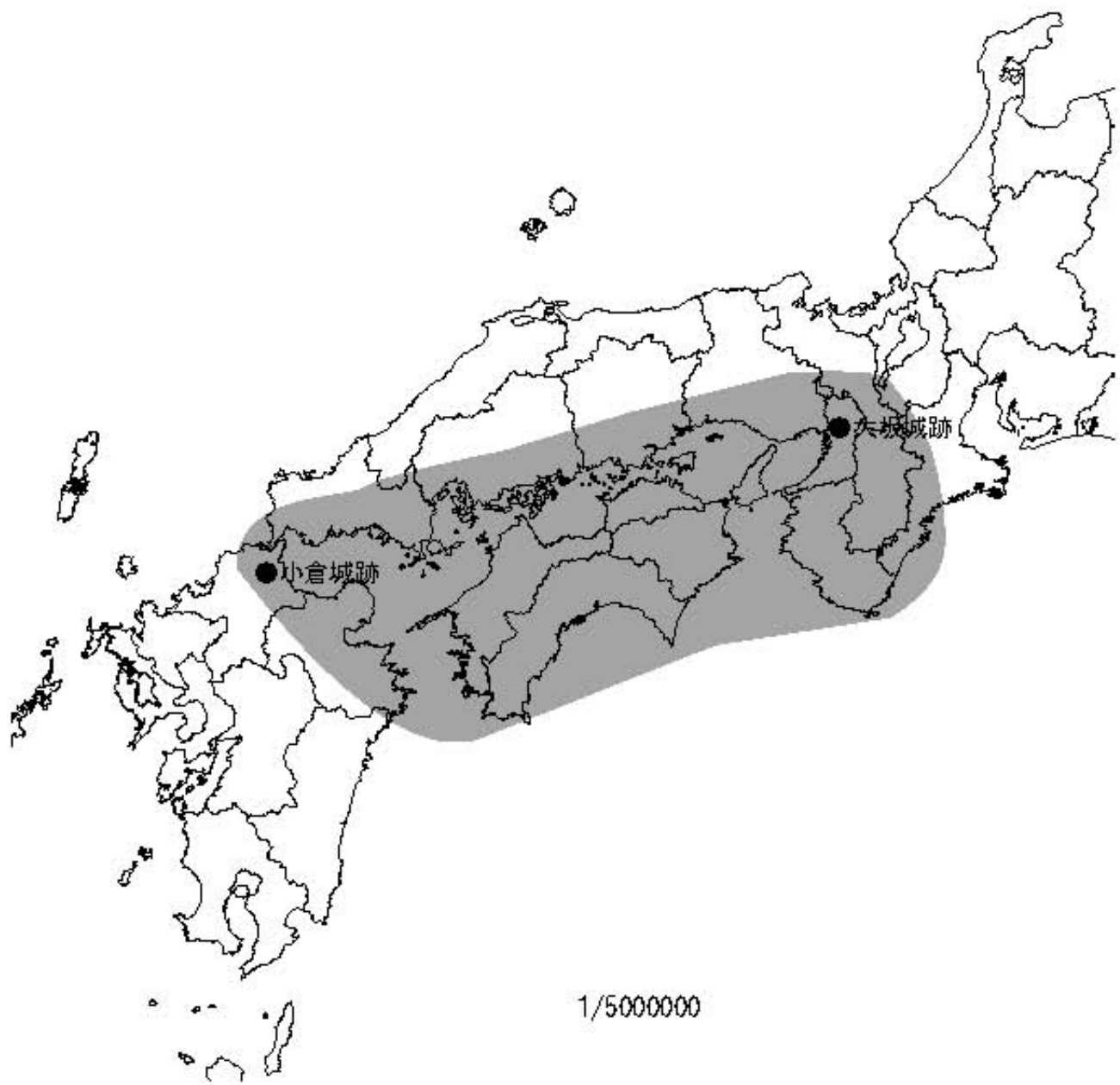
第195図 西日本出土肥前磁器くrawanka碗分布図



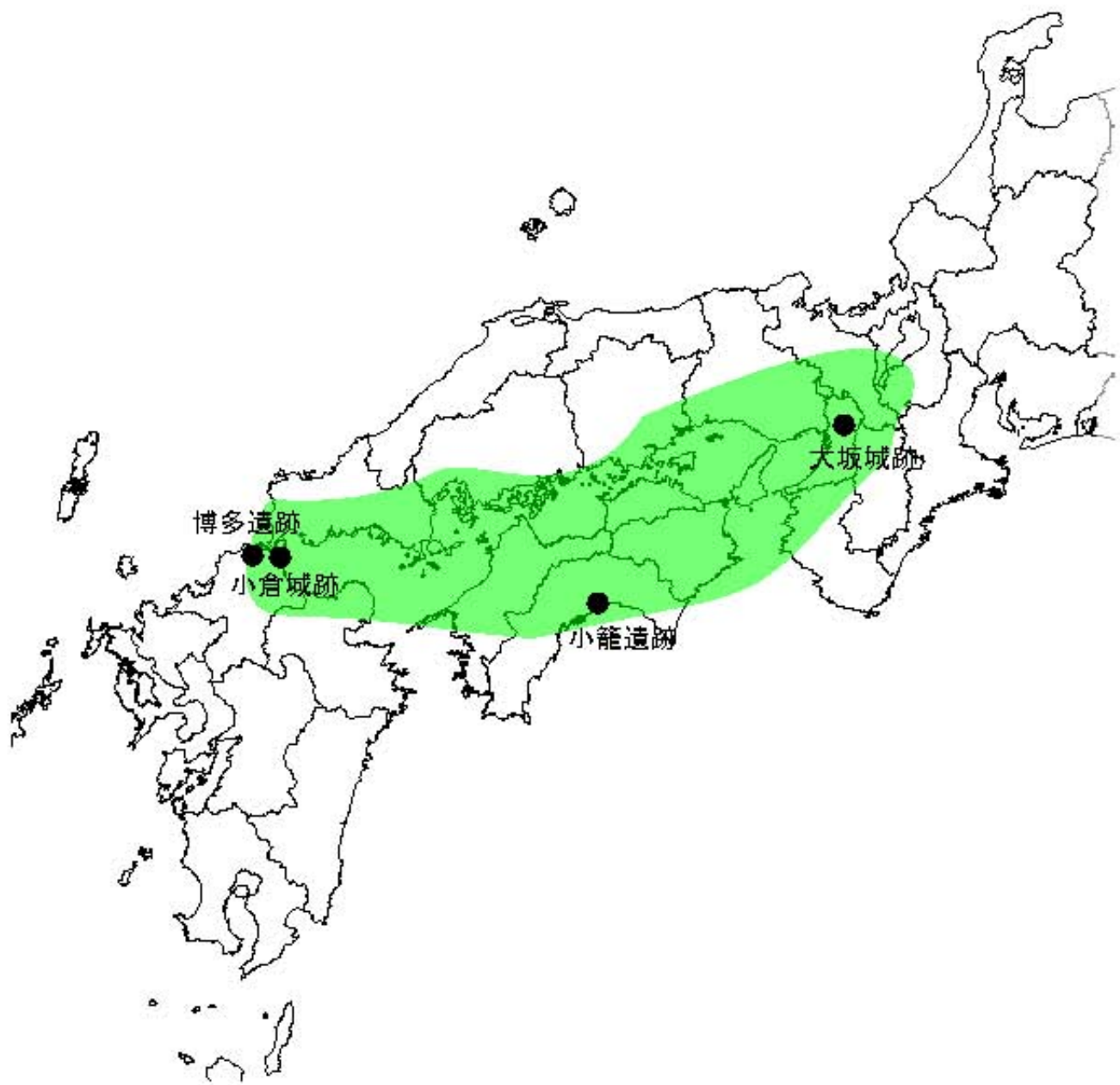
第196図 近世陶磁器窯位置図



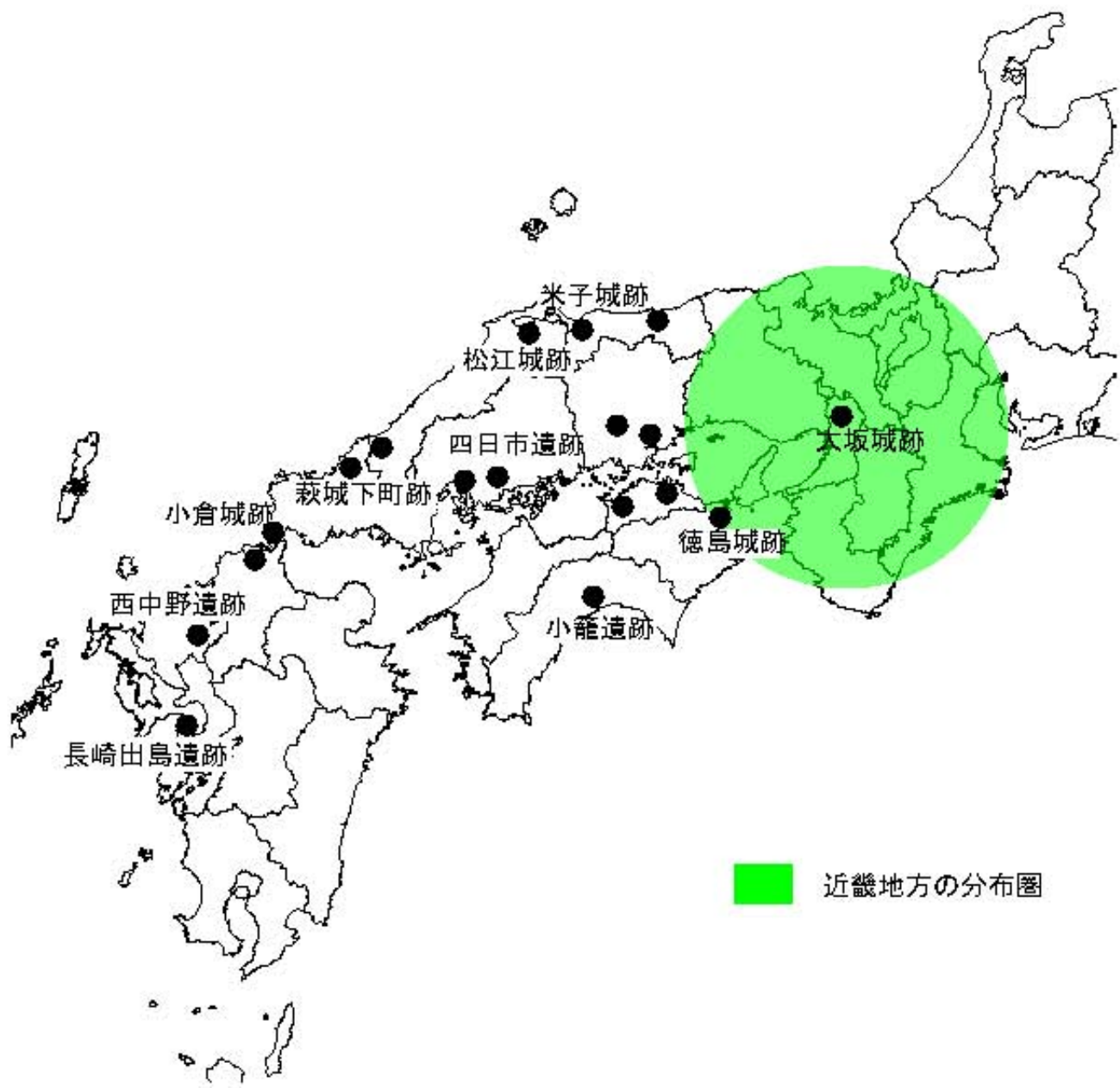
第197図 肥前陶器播鉢・壺分布図 S = 1 / 5,000,000



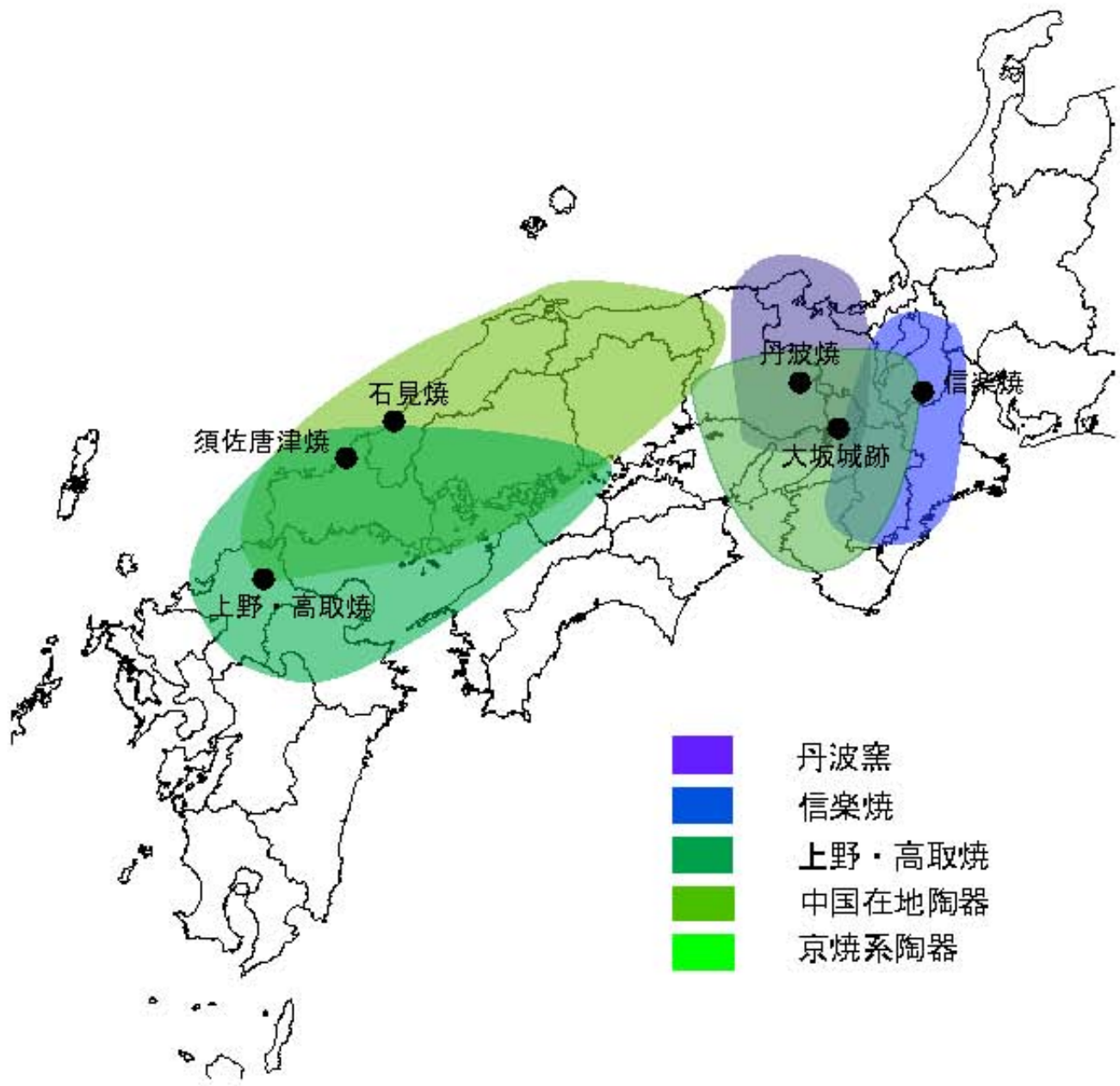
第198図 堺・明石焼播鉢分布図 S=1/5,000,000



第199図 京焼系陶器煮沸具分布圏 S=1/5,000,000

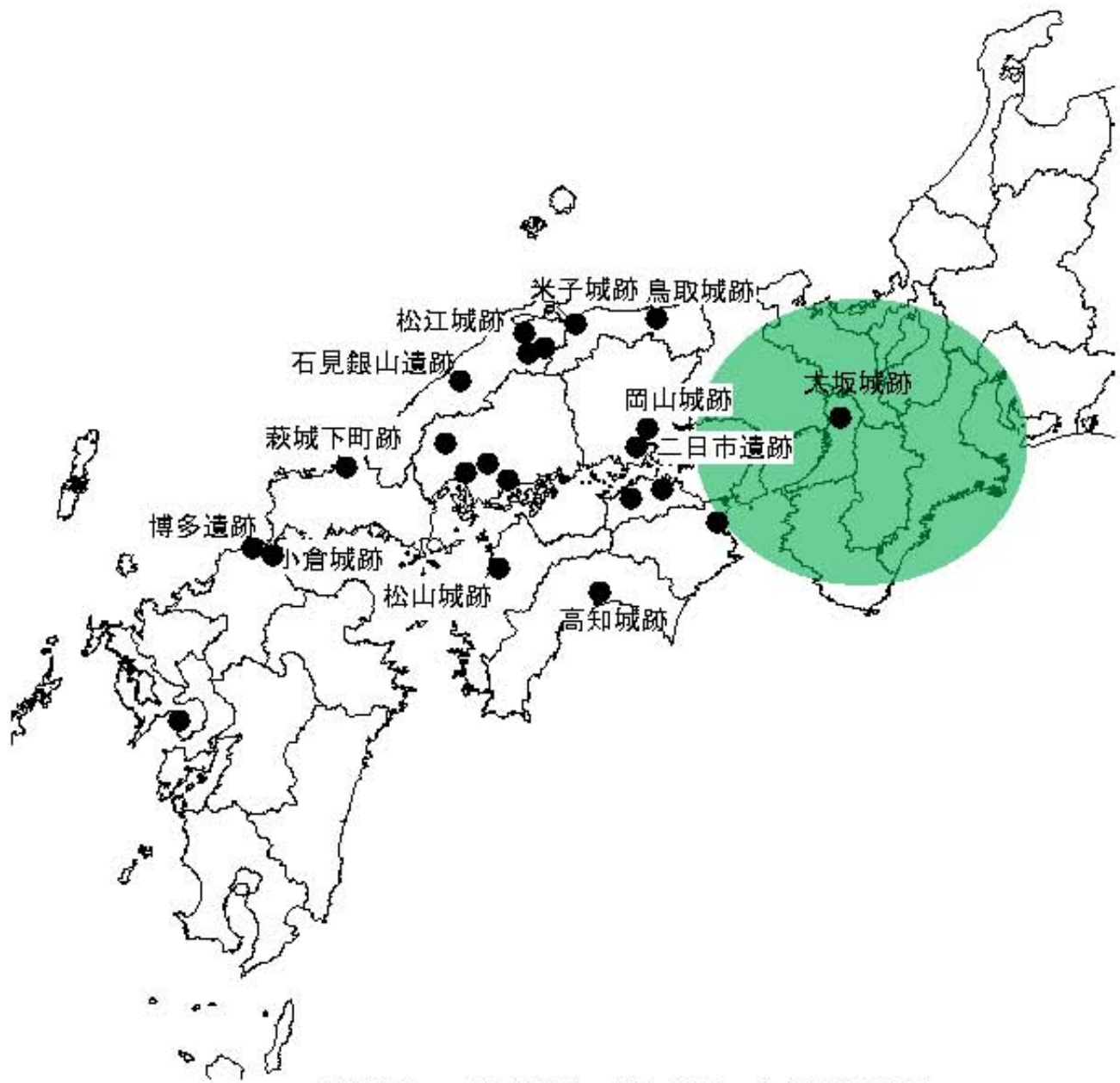


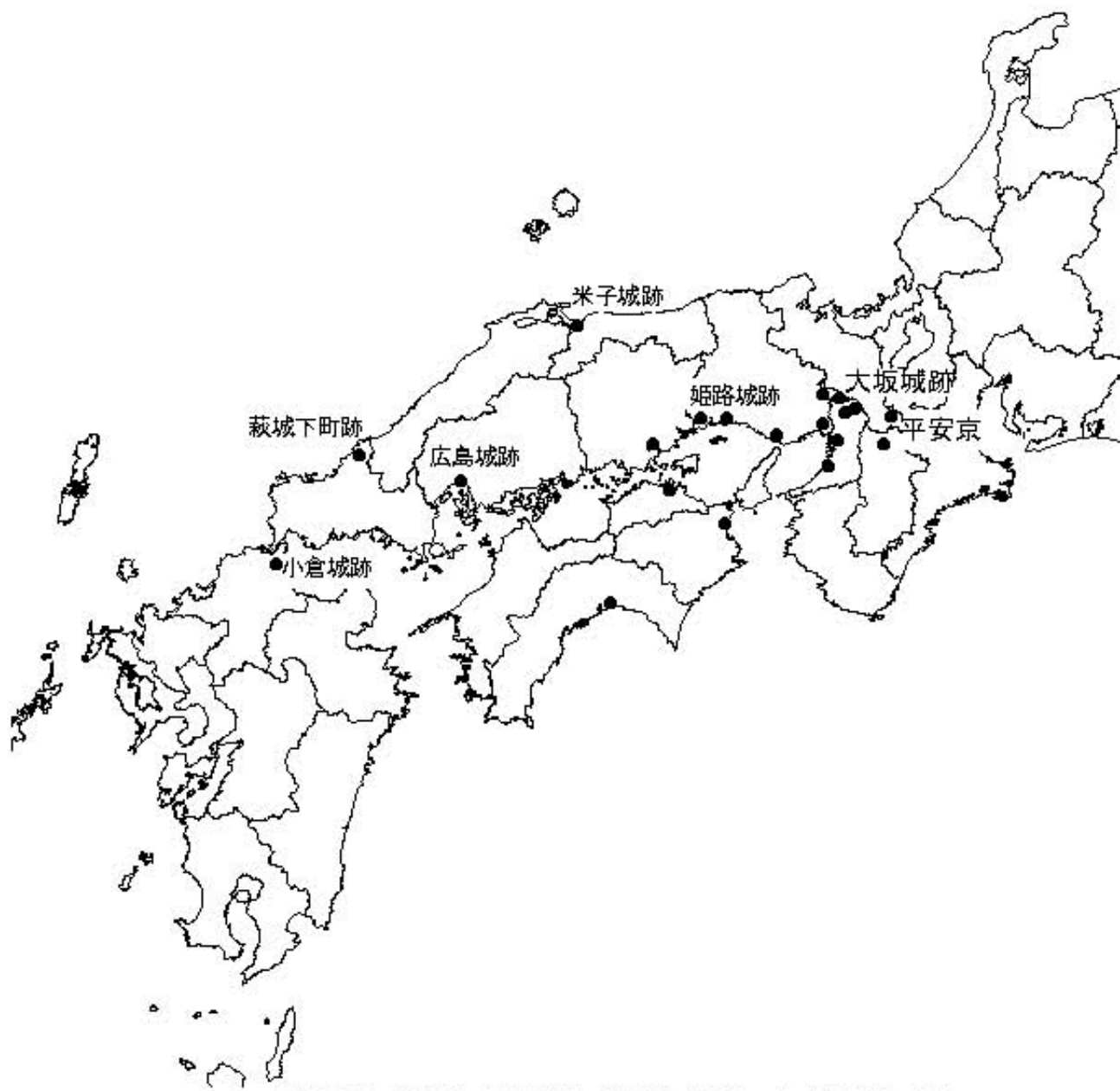
第200図 京焼系陶器色絵碗分布図 S=1/5,000,000



第201図 小規模流通品の流通圏 S=1/5,000,000



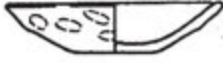
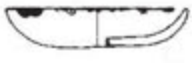

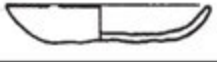

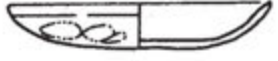

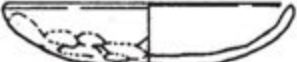

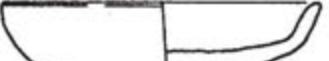



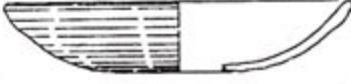
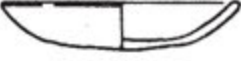
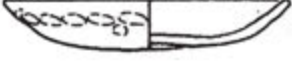




第203図 備前焼「保命酒」徳利出土遺跡 S=1/5,000,000

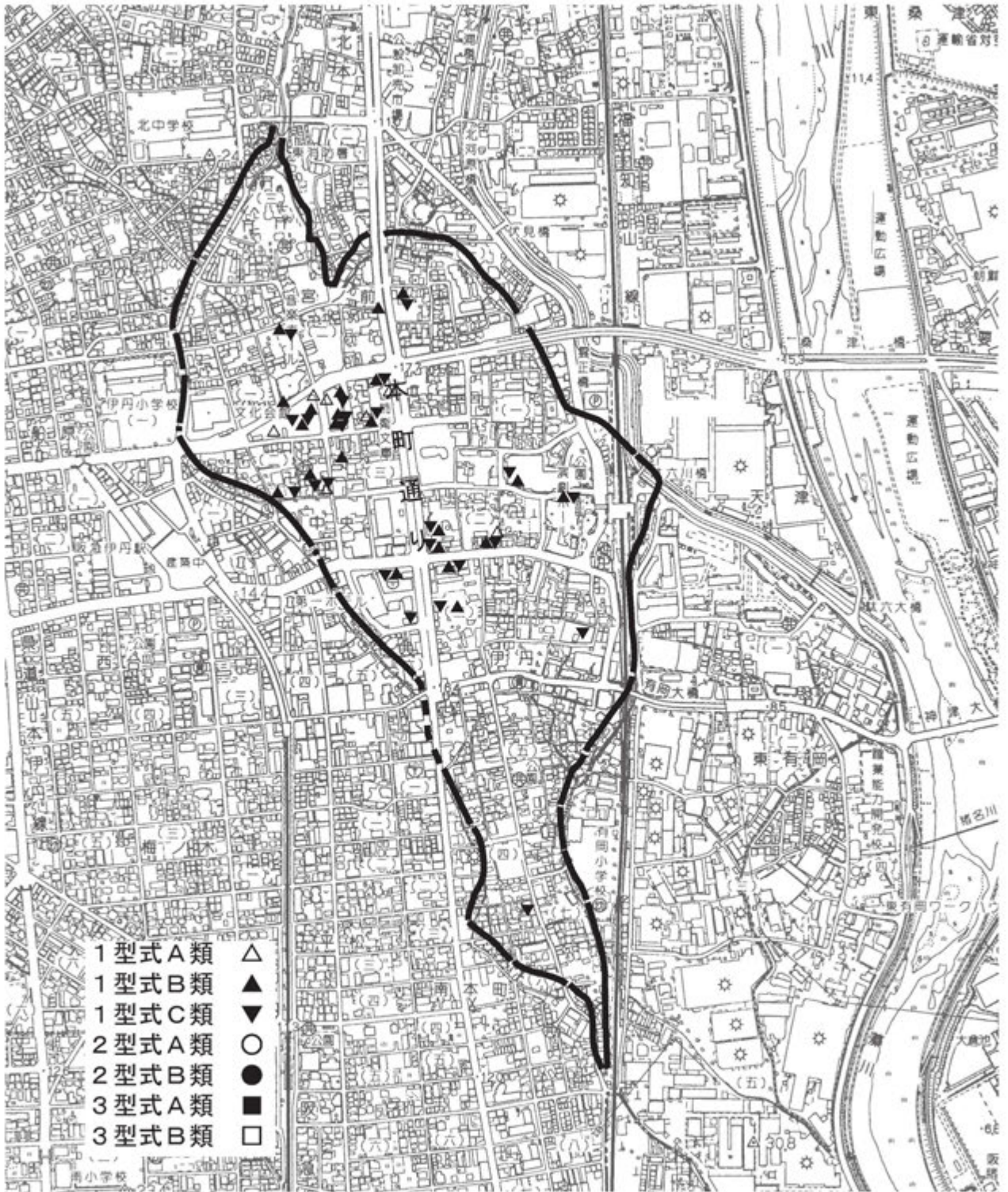


第204図 伊丹郷町遺跡と周辺遺跡位置図

A R 有岡城期	1型式A類		I T 伊丹郷町期	1型式A類	
	1型式B類			1型式B類	
	1型式C類			1型式C類	
	2型式A類			2型式A類	
	2型式A類 (ヘソ皿)			2型式B類	
	2型式B類			3型式A類	
	2型式B類 (ヘソ皿)			3型式B類	
	2型式C類				
	2型式C類 (ヘソ皿)			S=1/3	

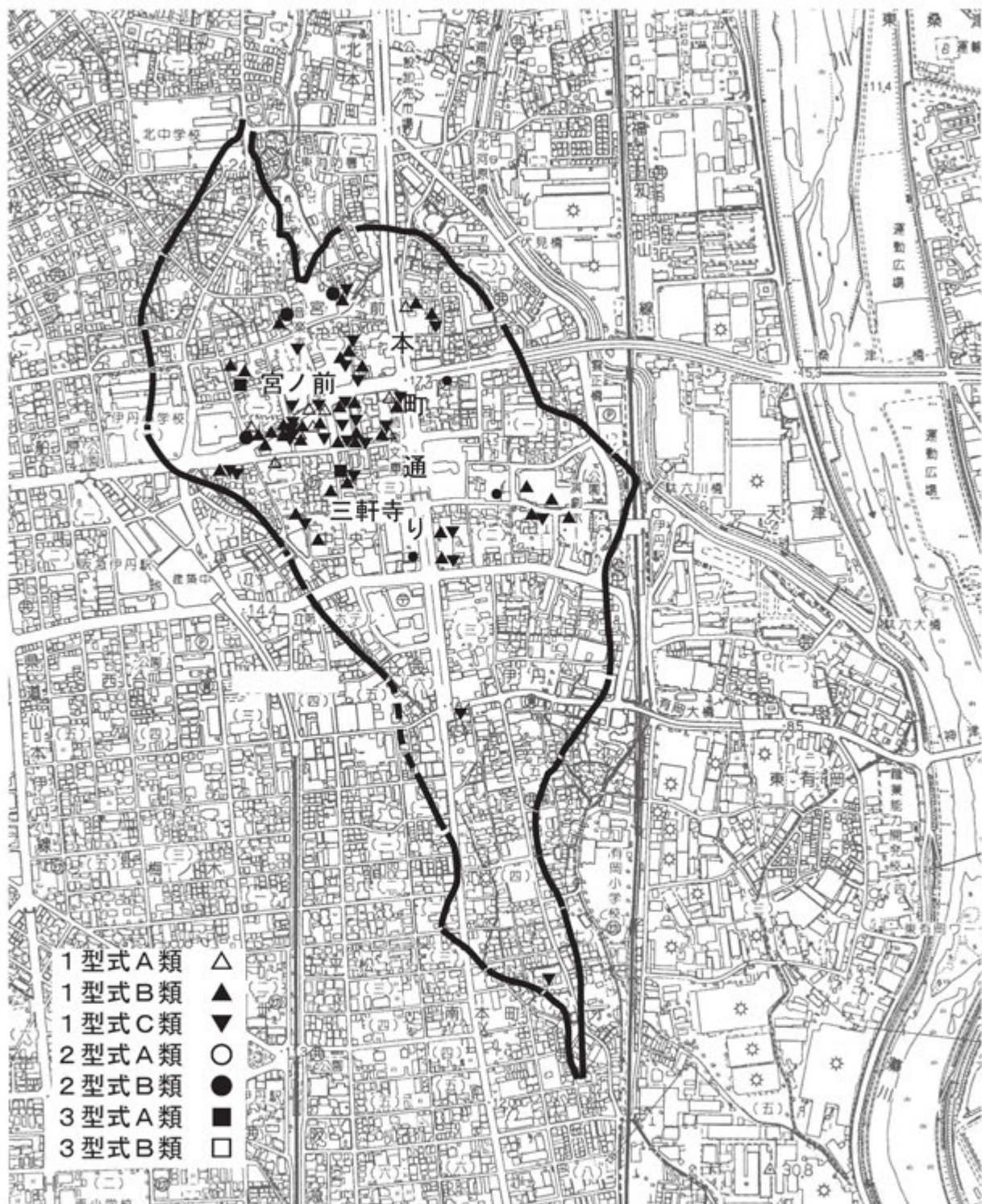
第205図 伊丹郷町遺跡土師質土器分類図





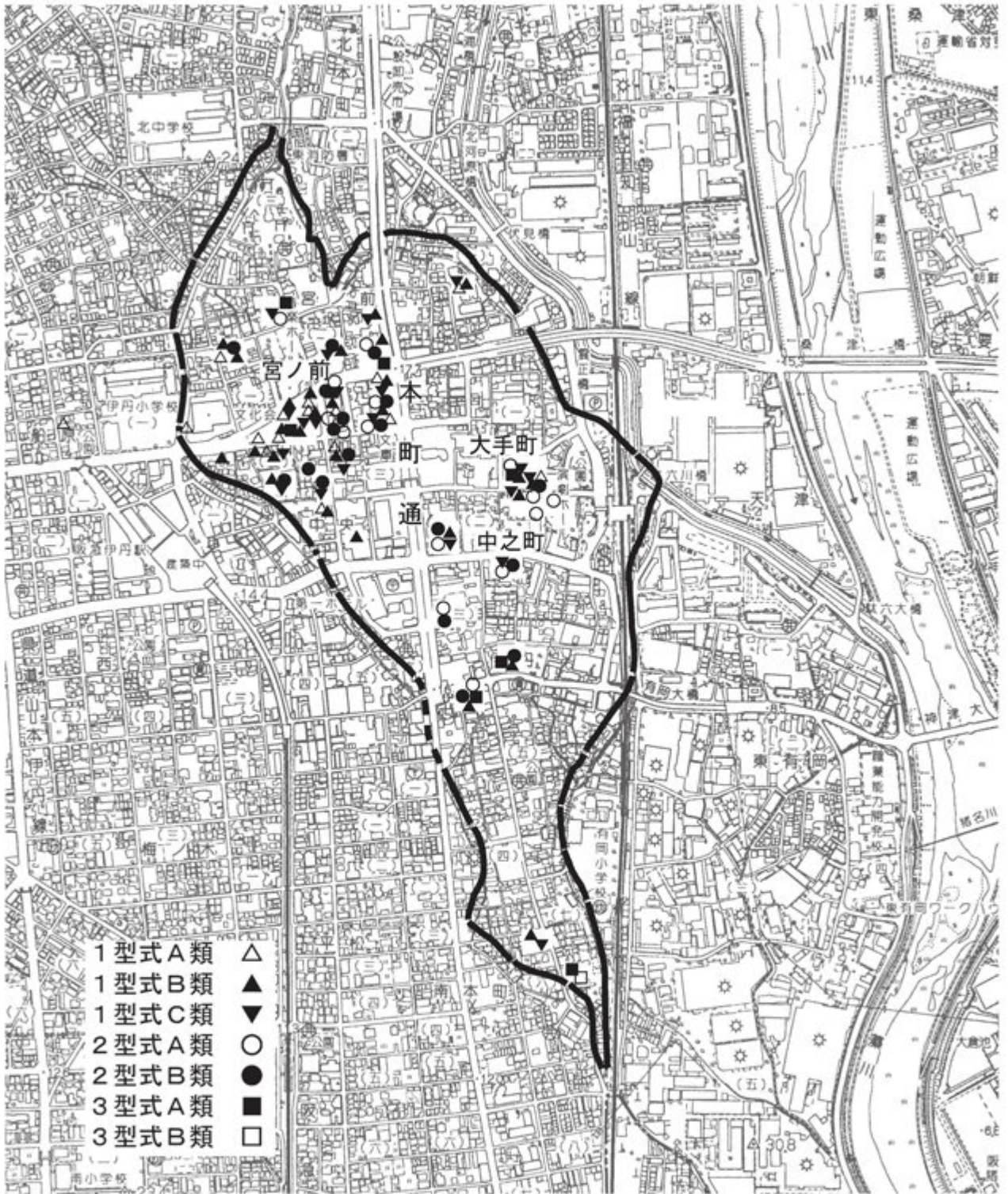
第206図 16世紀末～17世紀後期分布図 土師質土器皿分布図



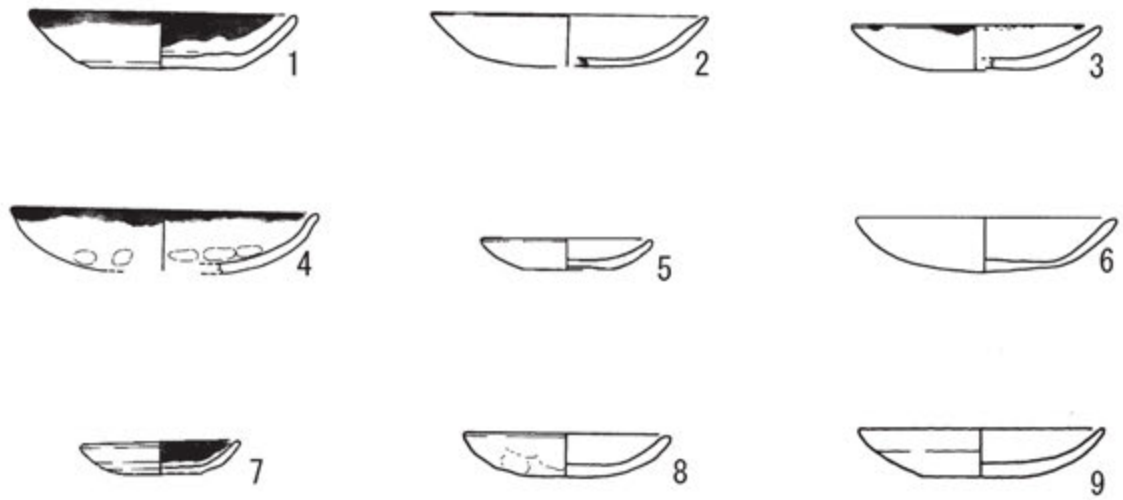


第207図 17世紀後期～18世紀前期 土師質土器皿分布図

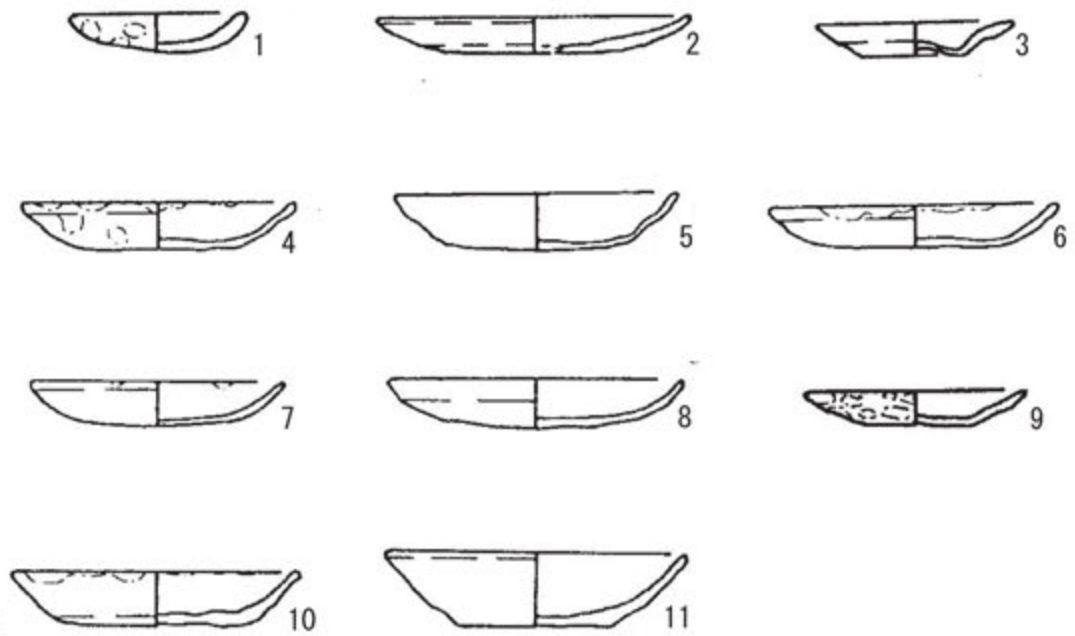




第208図 18世紀後期～19世紀前期 土師質土器皿分布図 S=1/10,000

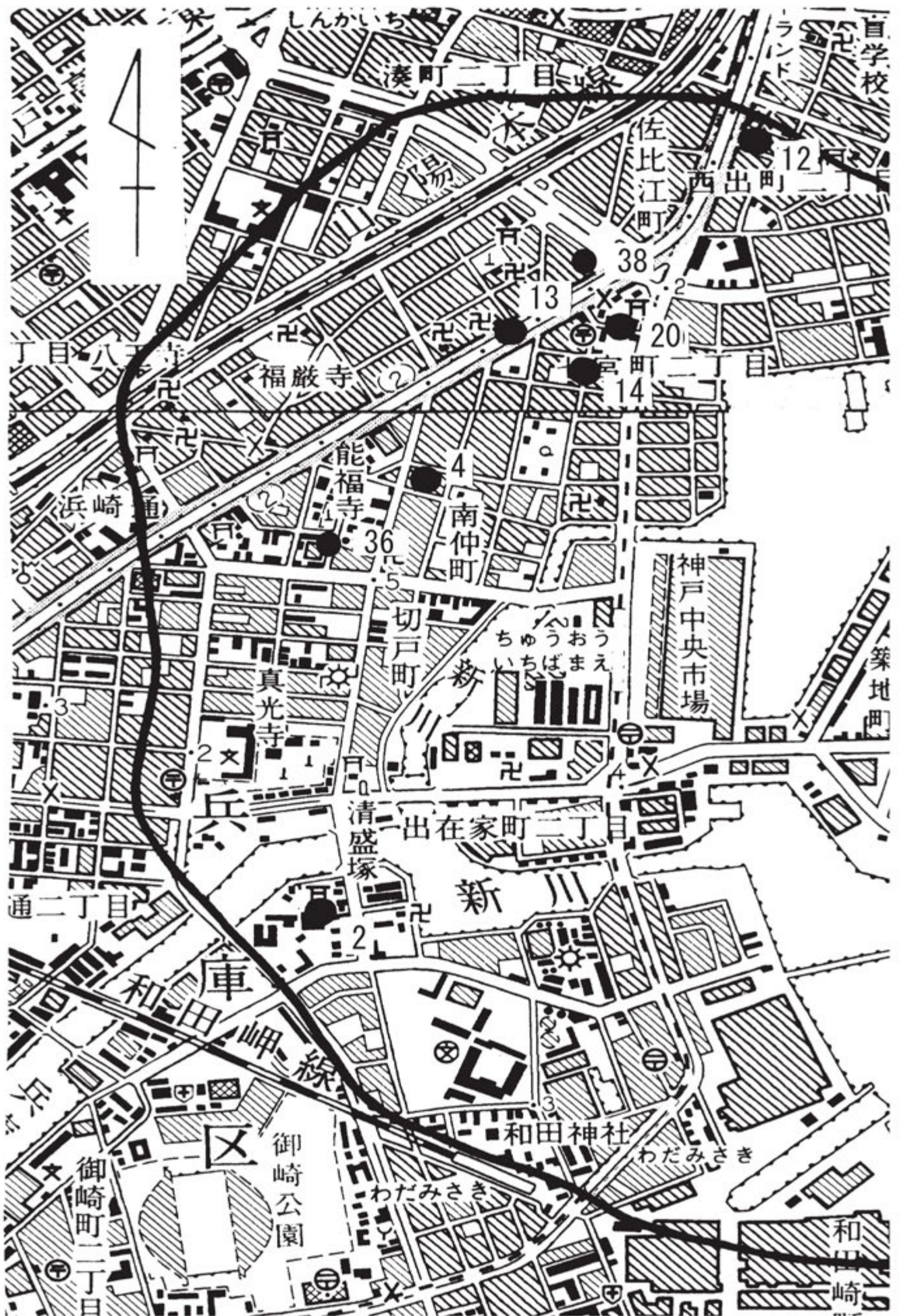


第209図 麻田藩陣屋跡出土の土師質土器皿 S=1/3



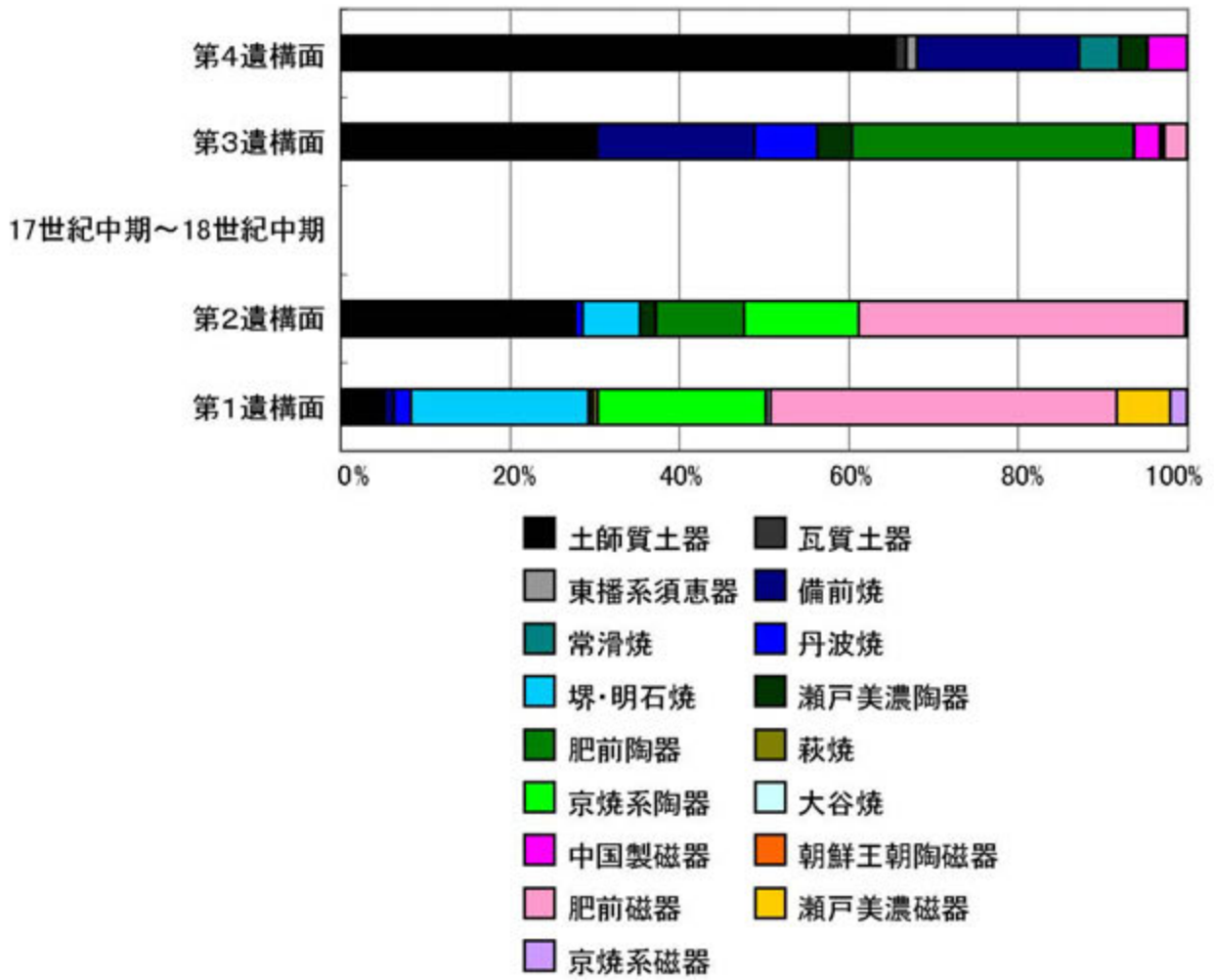
第210図 尼崎城跡出土の土師質土器皿 S=1/3



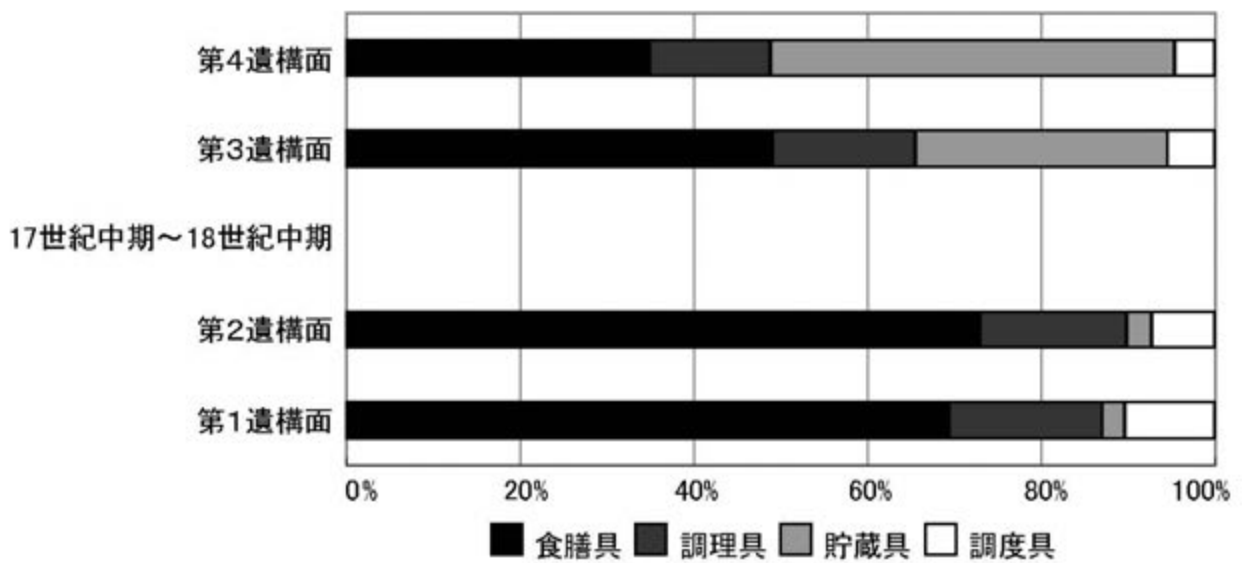


第211図 兵庫津遺跡調査位置図 (1/1000)

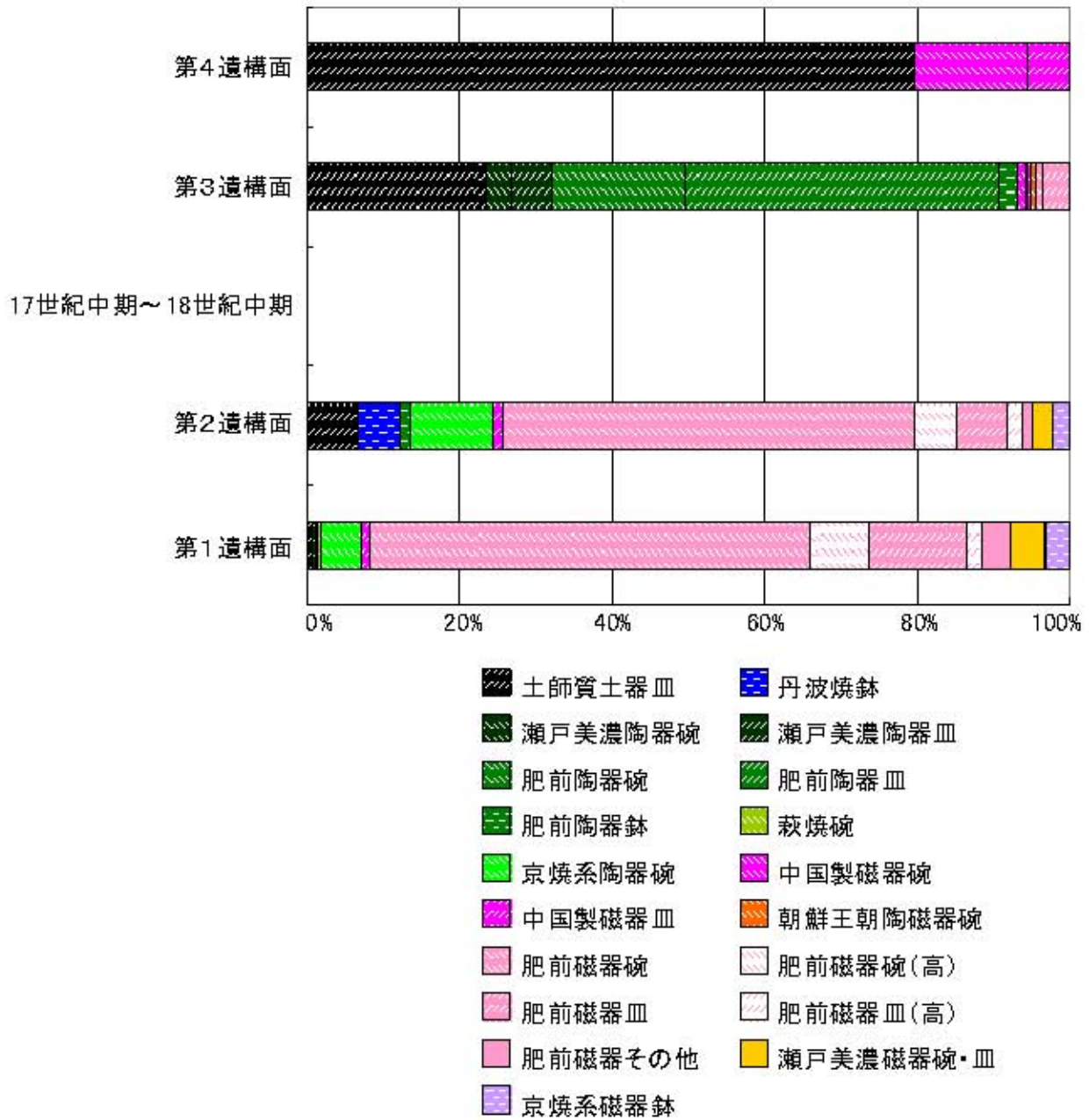




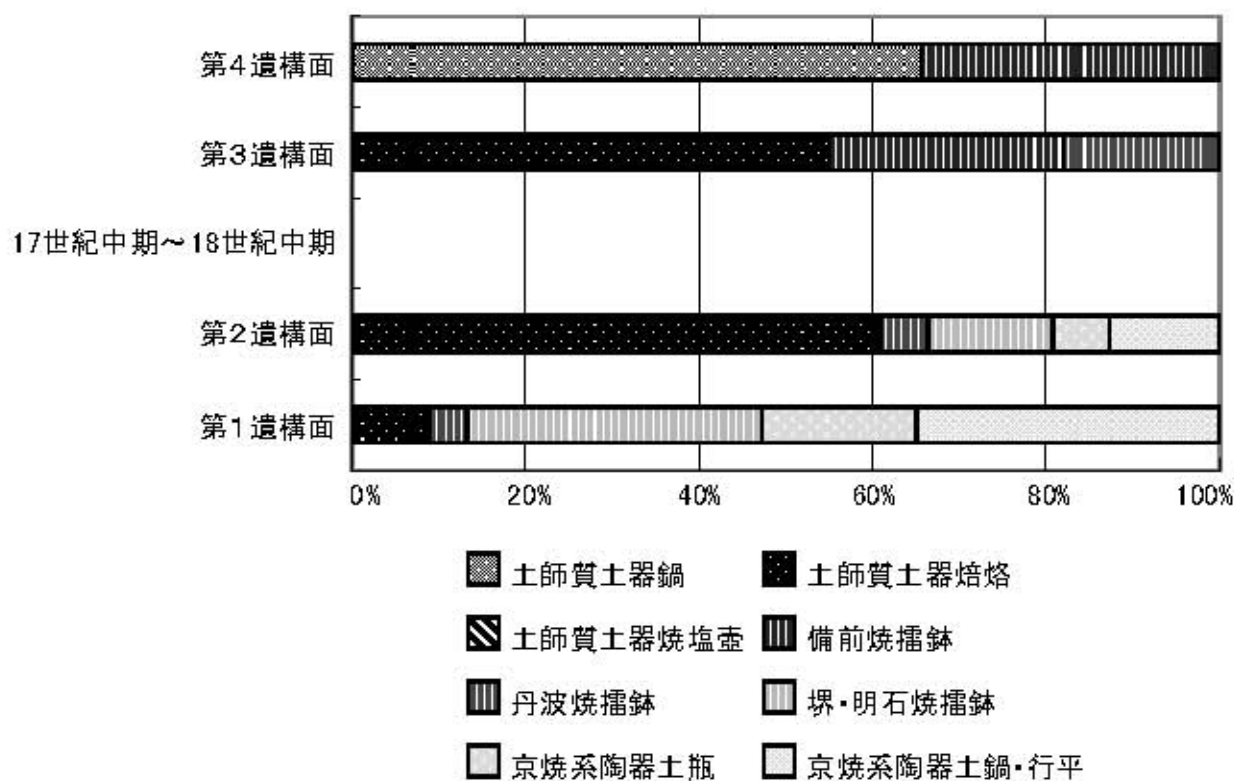
第212図 第2次地点産地別組成



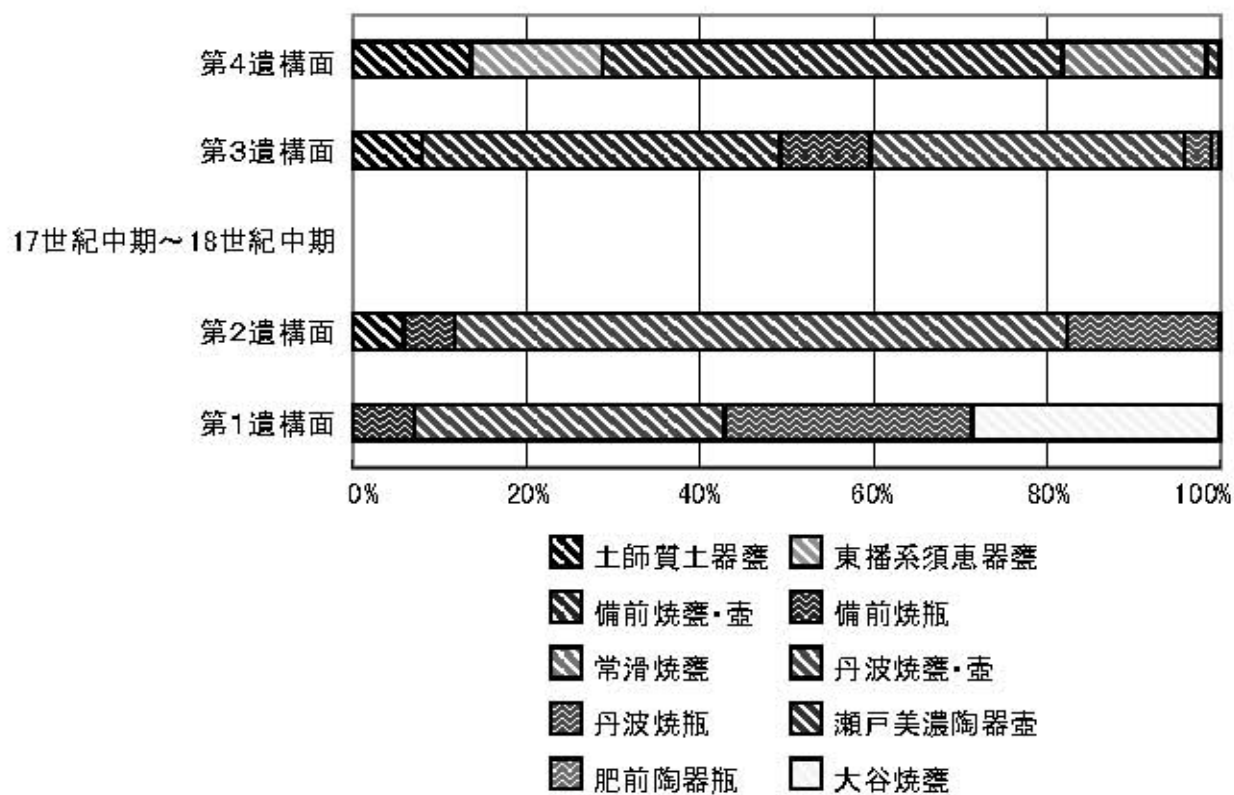
第213図 第2次地点用途別組成



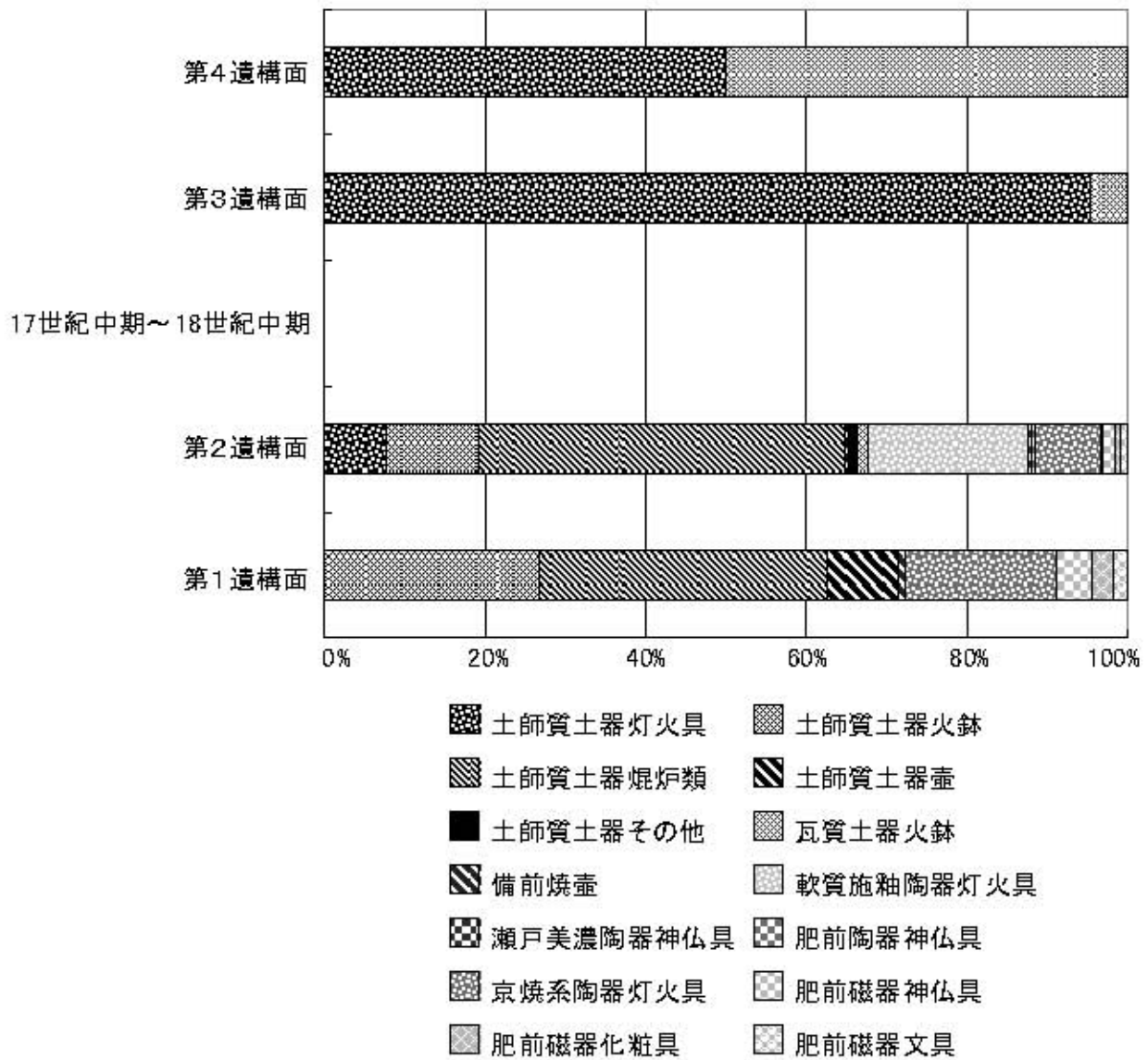
第214図 第2次地点食膳具組成



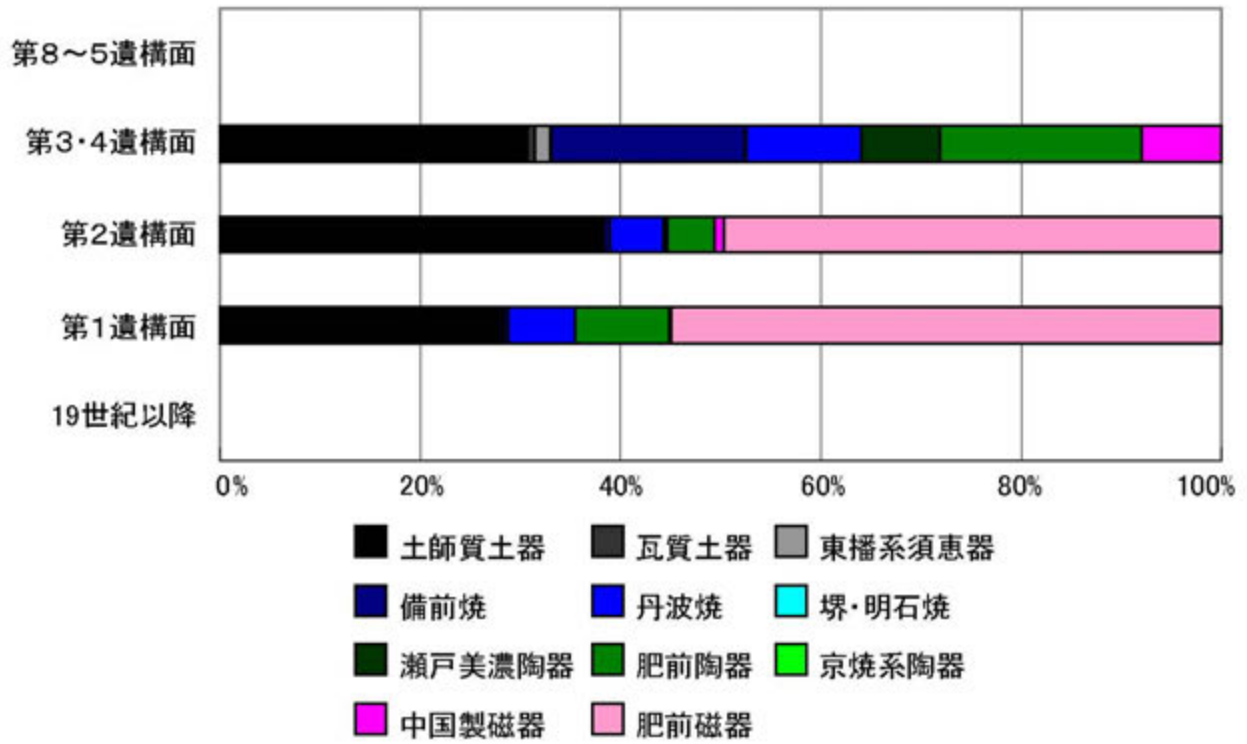
第215圖 第2次地点調理具組成



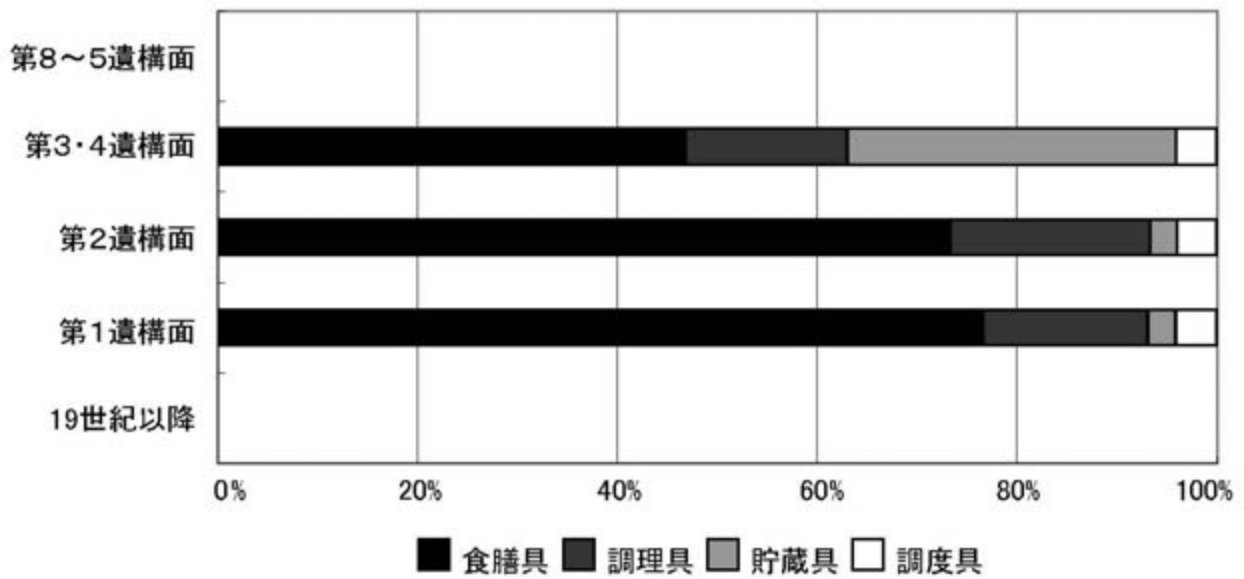
第216圖 第2次地点貯蔵具組成



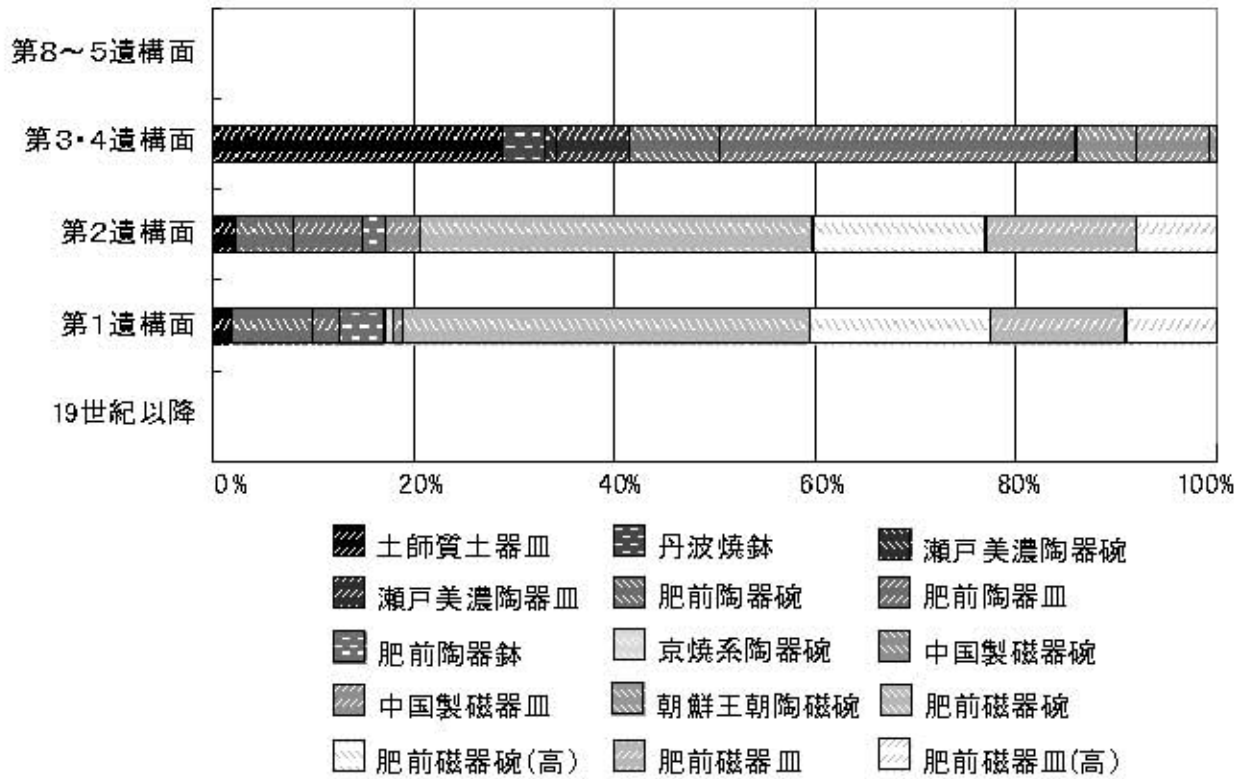
第217図 第2次地点調度具組成



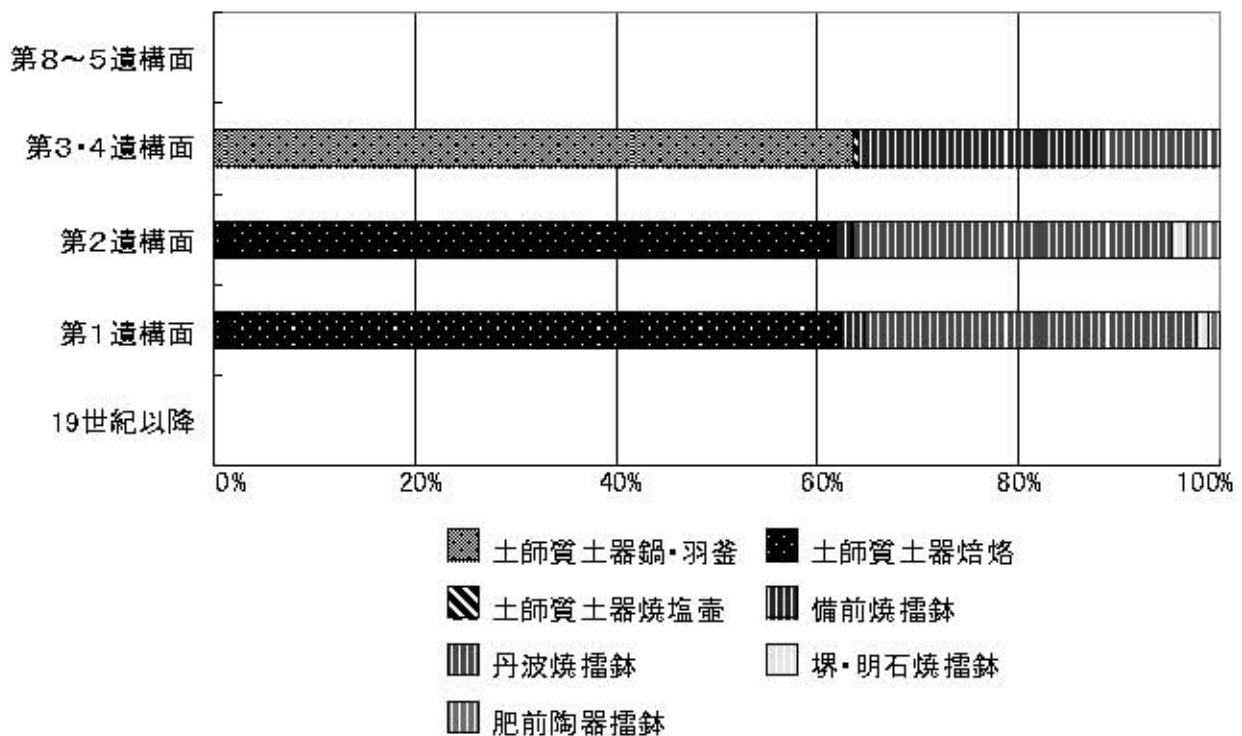
第218図 第14次地点産地別組成



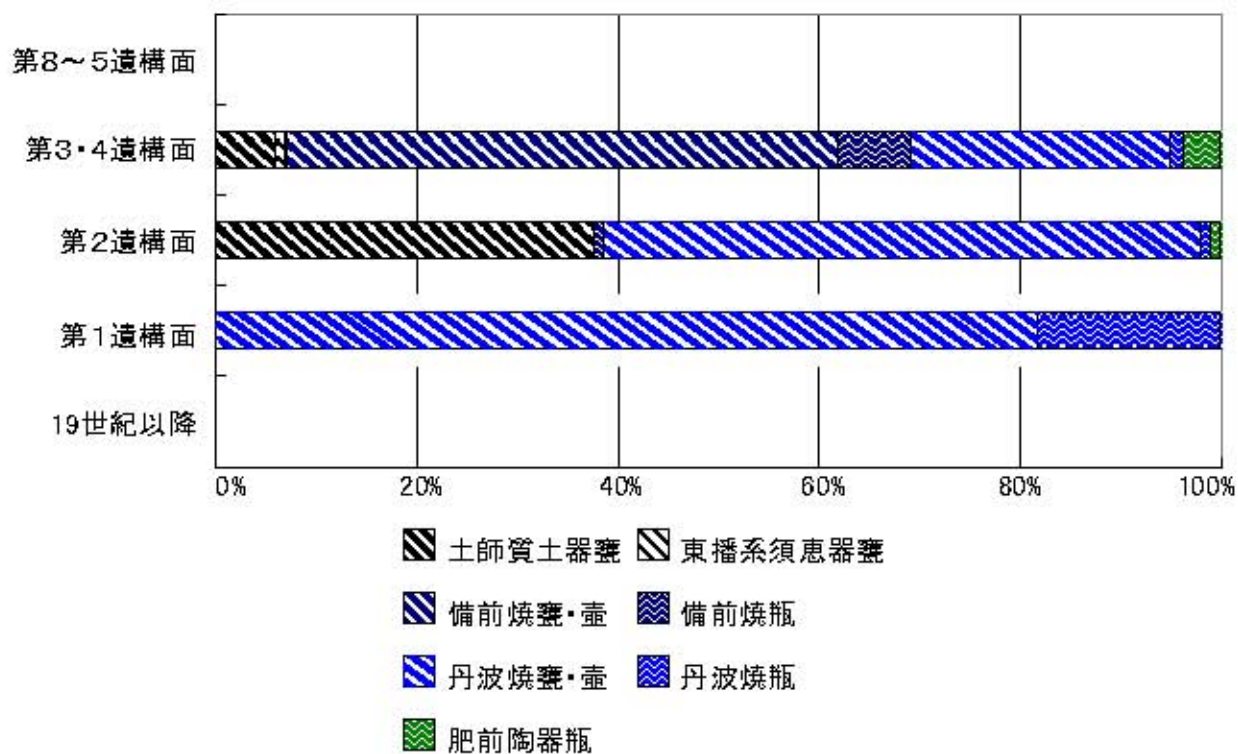
第219図 第14次地点用途別組成



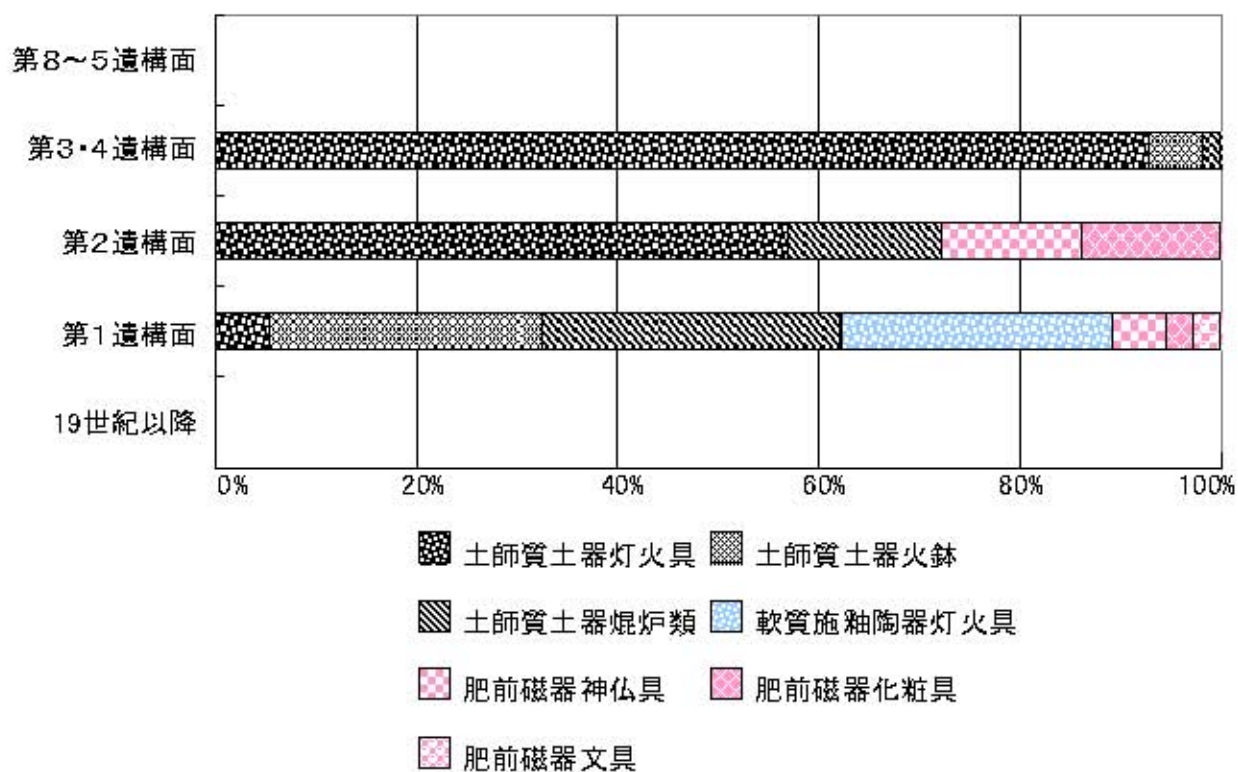
第220圖 第14次地点食膳具組成



第221圖 第14次地点調理具組成

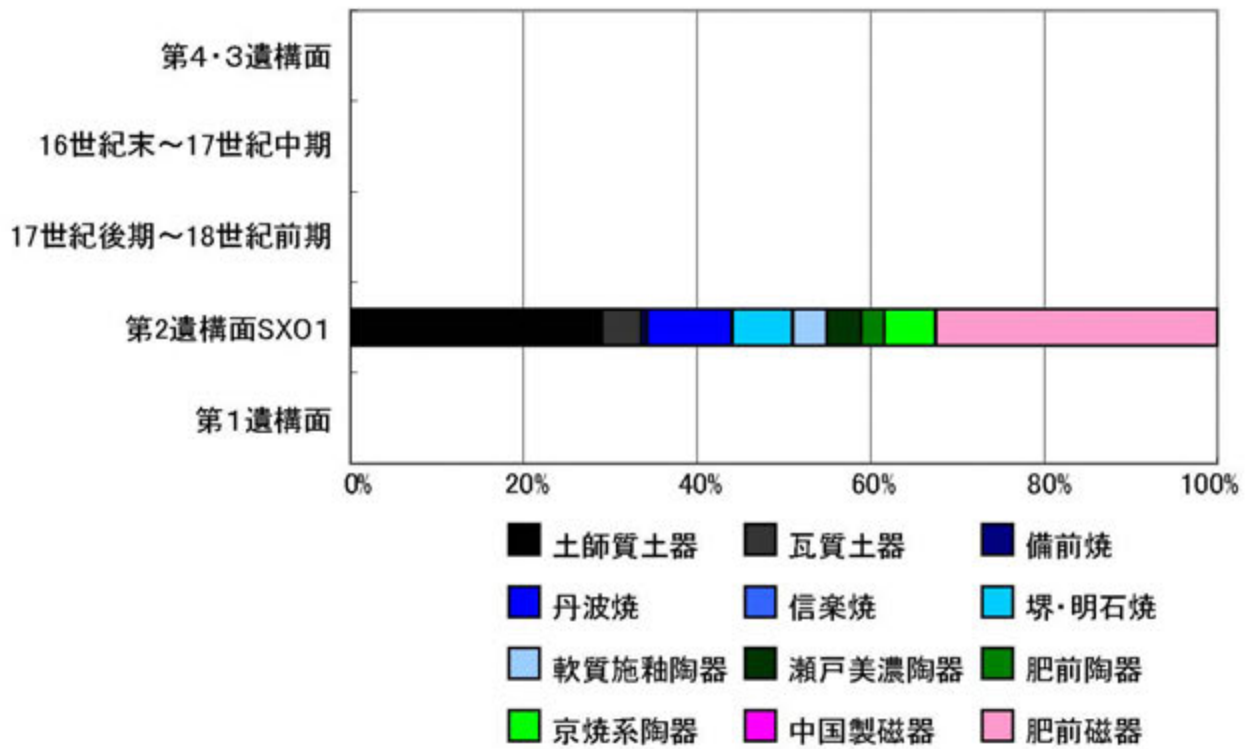


第222圖 第14次地点貯蔵具組成

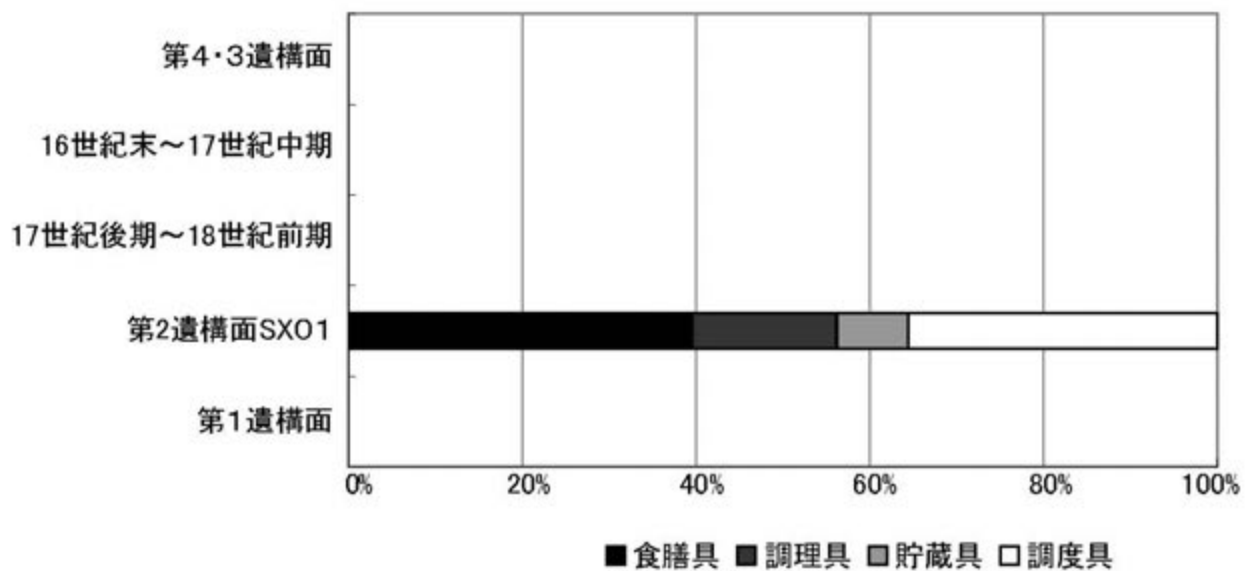


第223圖 第14次地点調度具組成






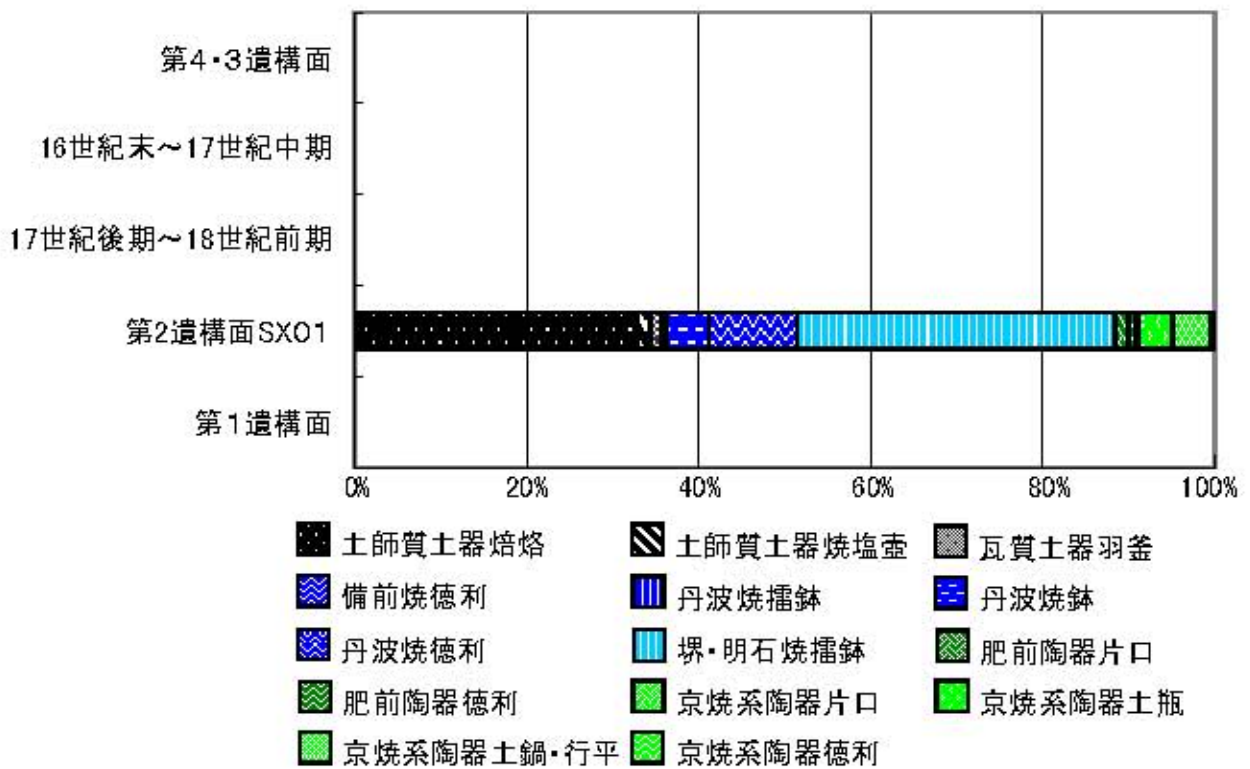
第224図 第36次地点産地別組成



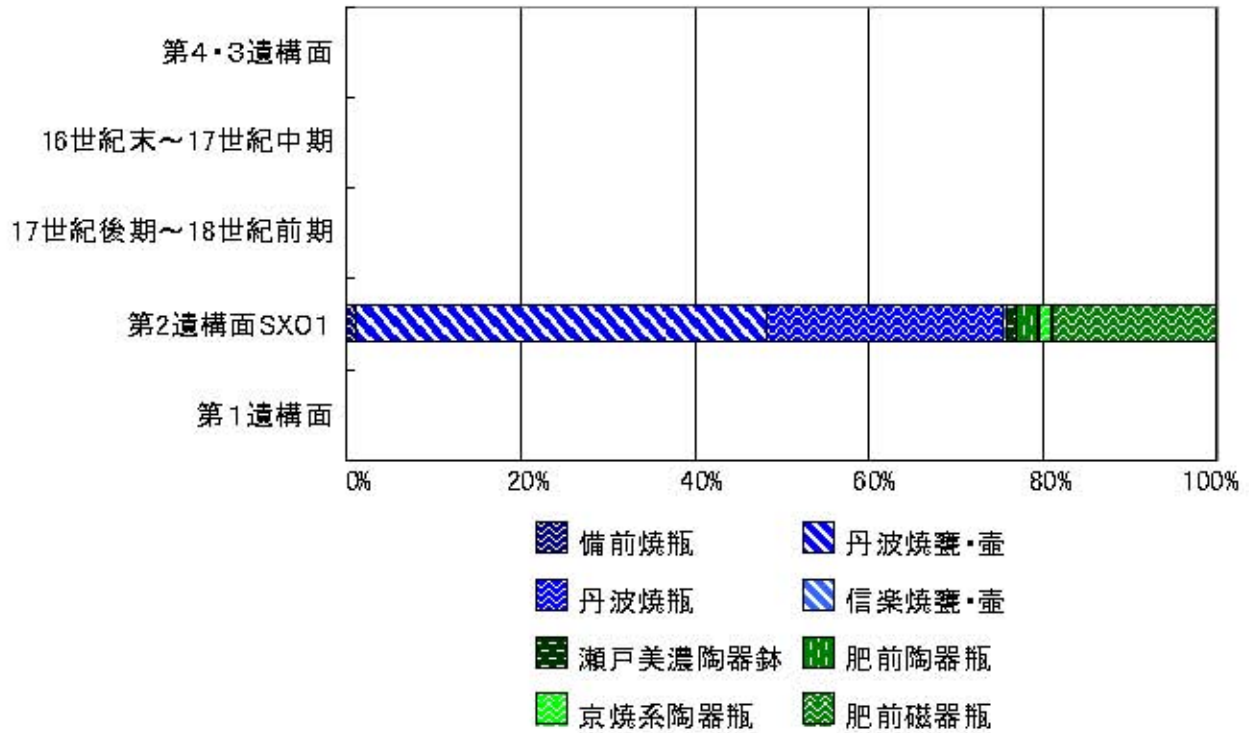
第225図 第36次地点用途別組成



第226図 第36次地点食膳具組成



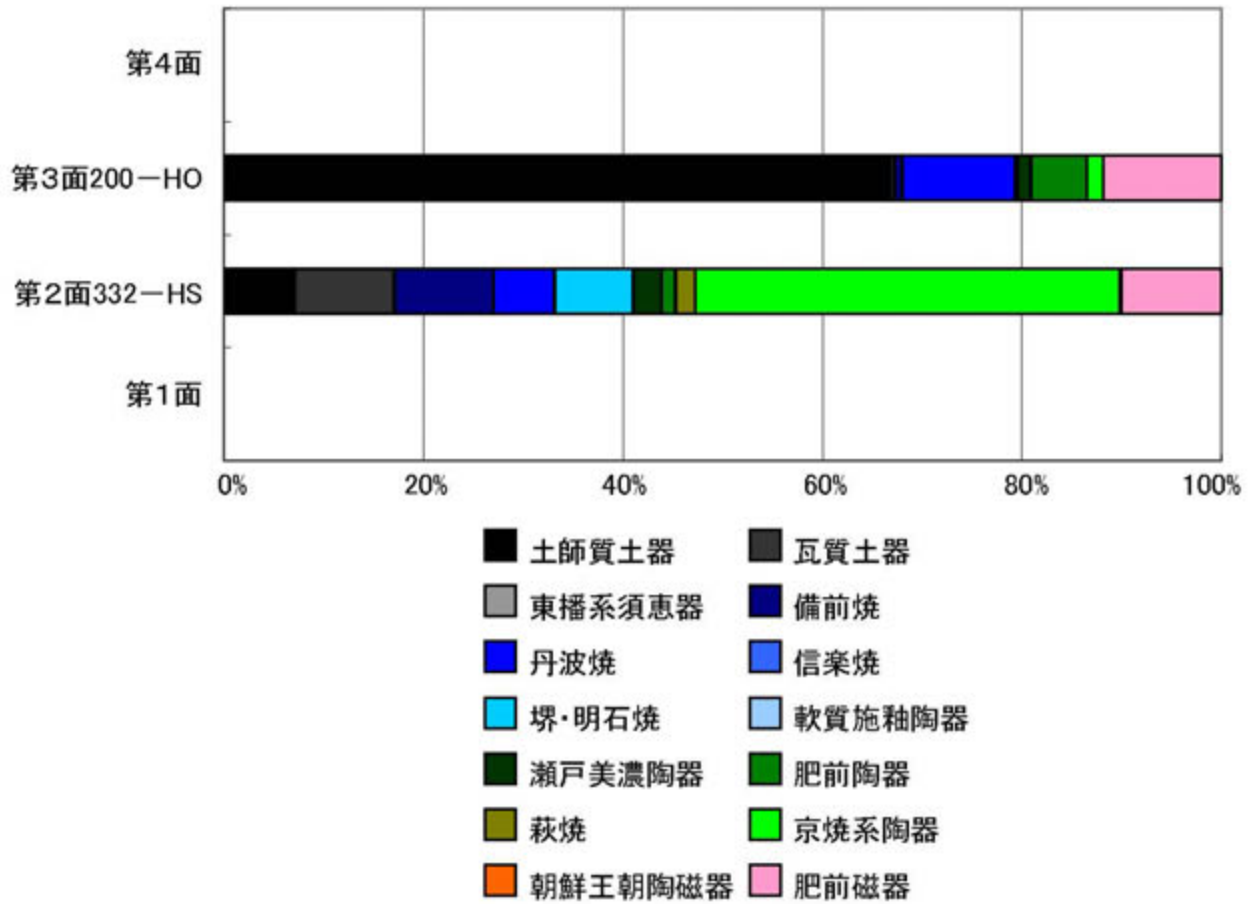
第227図 第36次地点調理具組成



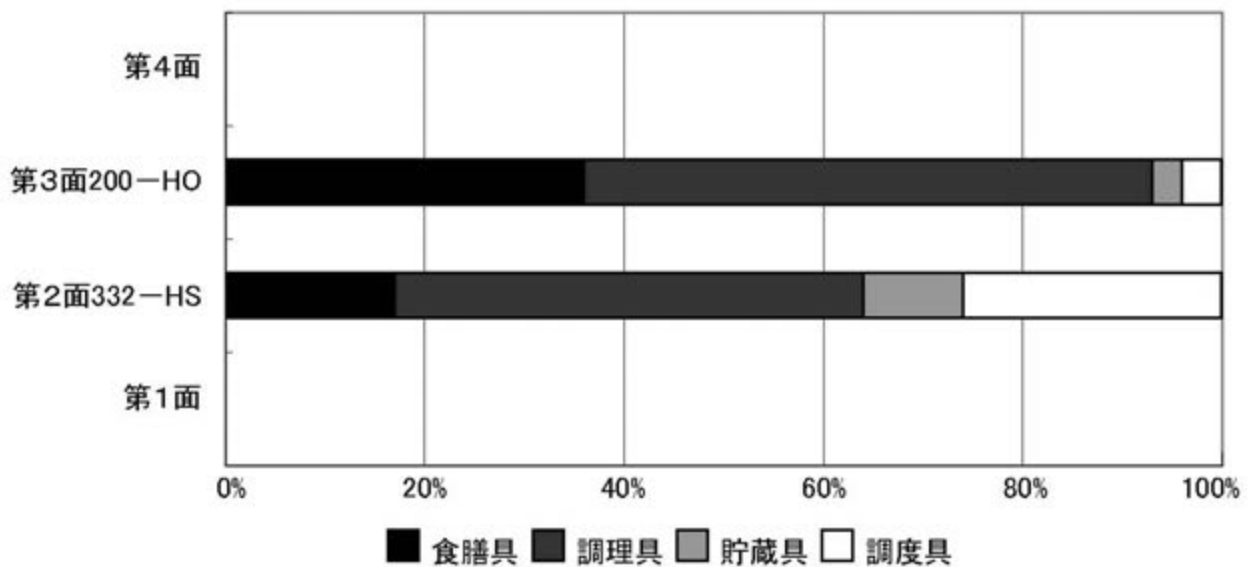
第228図 第36地点貯蔵具組成



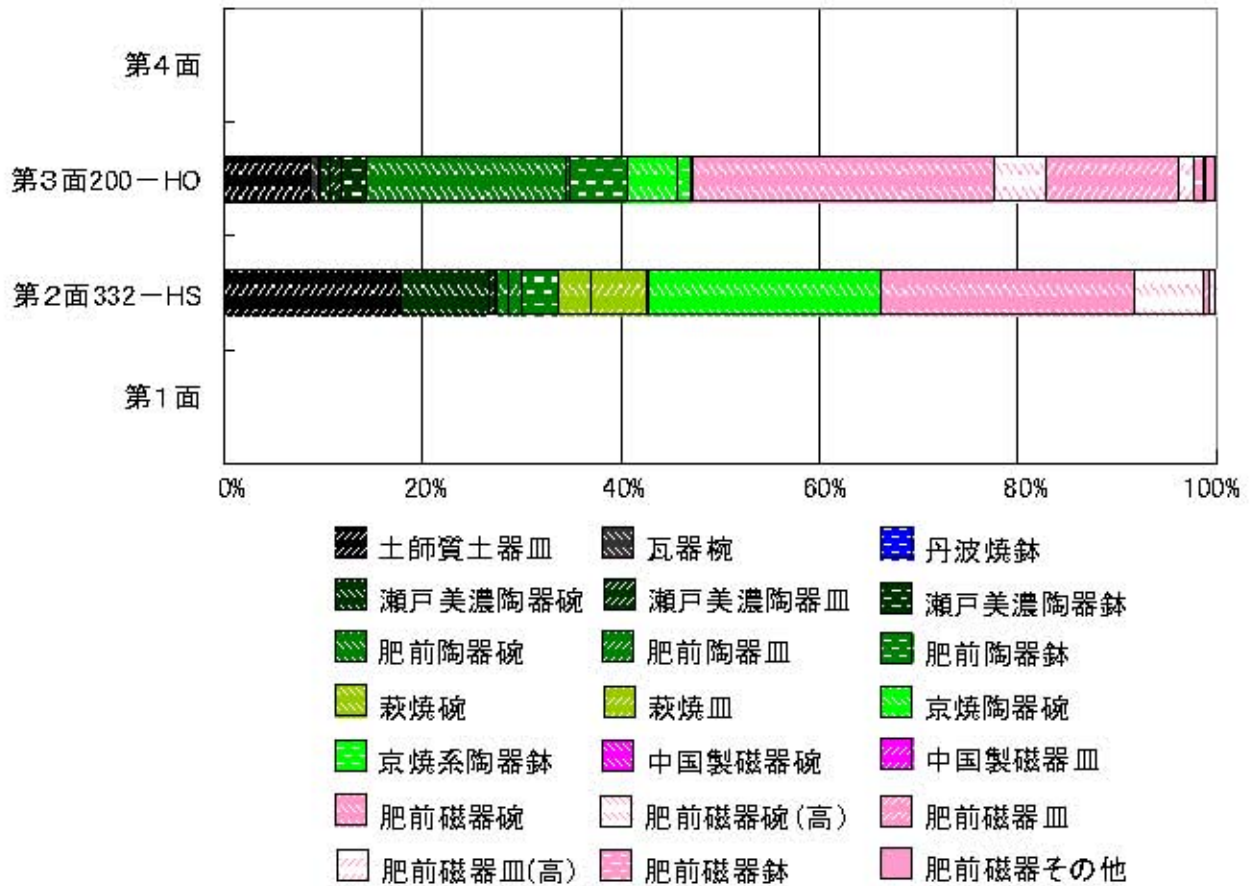
第229図 第36地点調度具組成



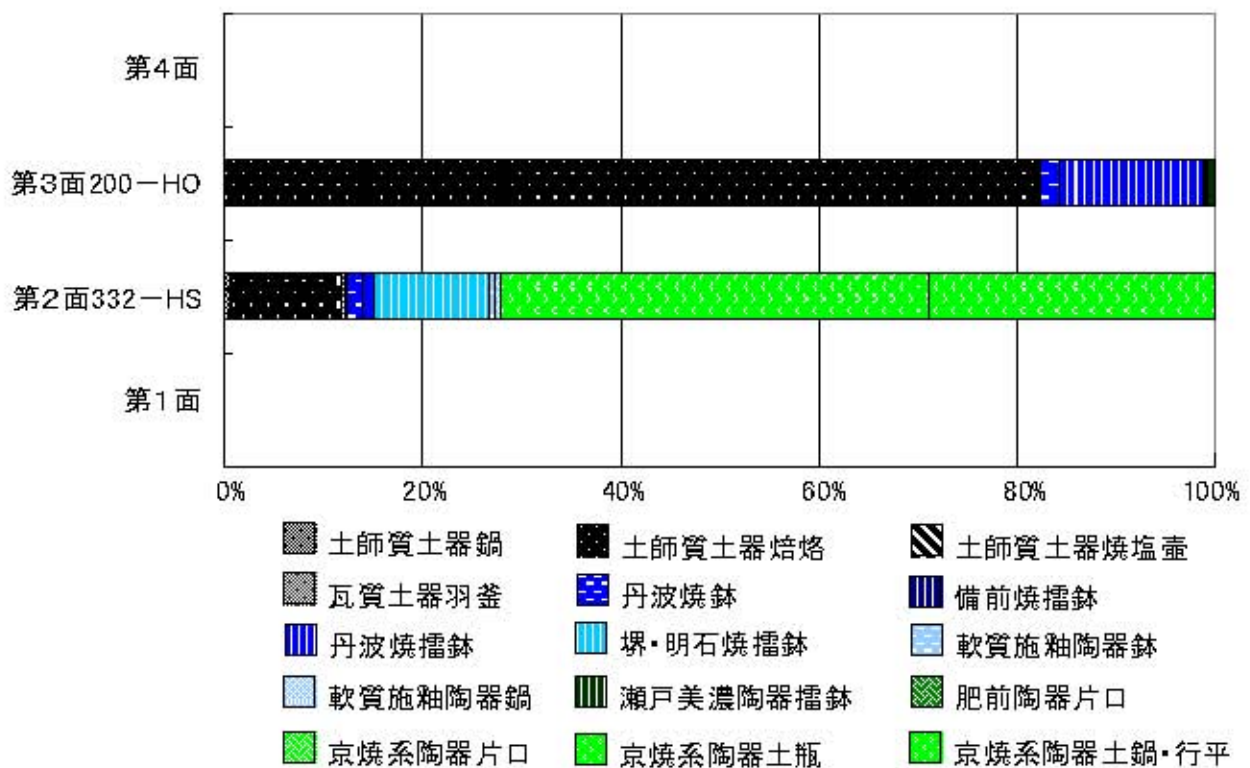
第230図 第38次地点産地別組成



第231図 第38次地点用途別組成

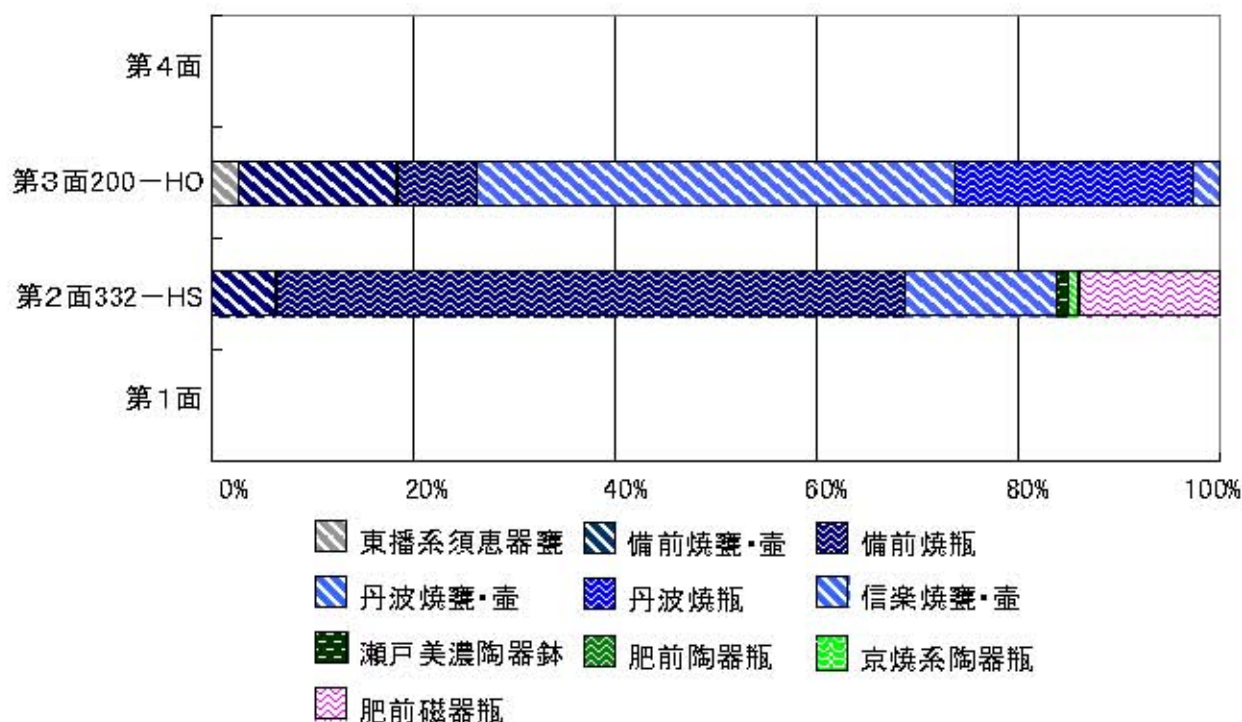


第232図 第38次地点食膳具組成

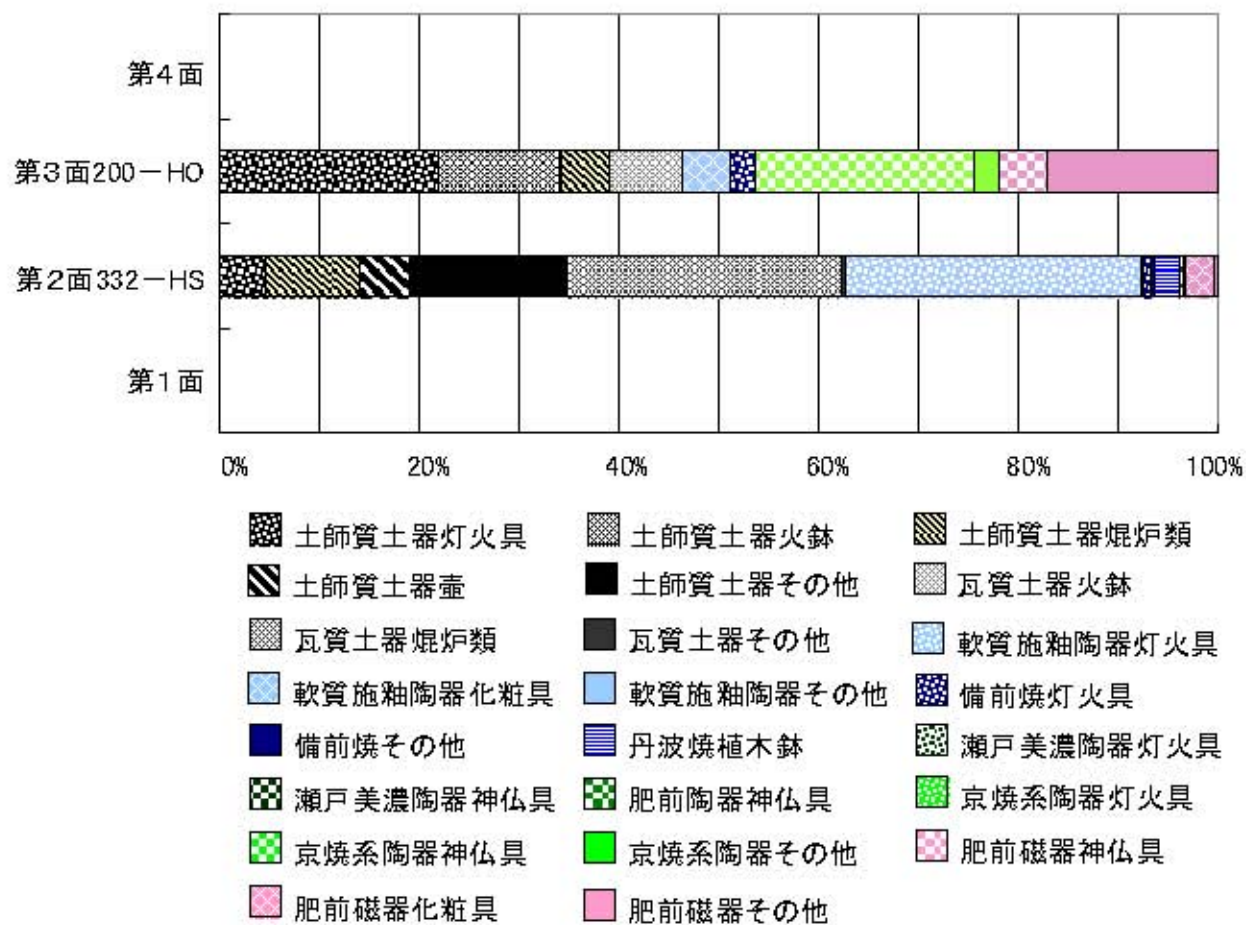


第233図 第38次地点調理具組成

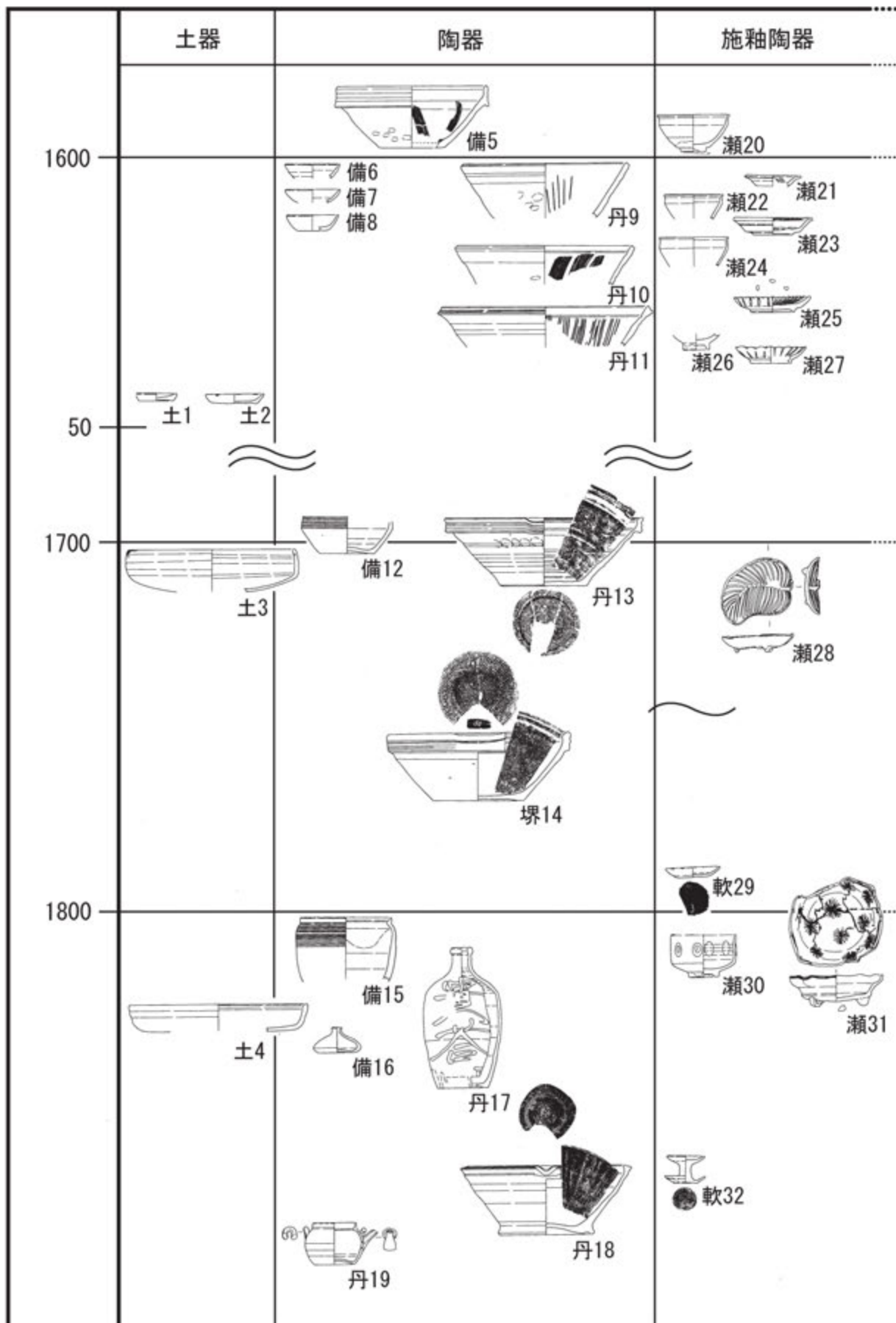




第234図 第38次地点貯蔵具組成



第235図 第38次地点調度具組成



第236図 兵庫津遺跡土器・陶磁器変遷図 S=1/10  
(擋鉢・焙烙・德利・蛸壺はS=1/20)























































施釉陶器	磁器
 唐33  唐34	 青花58  青花59
 唐35  唐36  青花60  青花61	
 唐37  唐38  唐39  唐40  青花62  肥磁63	
 唐41  肥陶42  唐43  肥磁64*  肥磁65  肥磁66  肥磁67	
	
 肥陶44  肥陶45  肥陶46	 肥磁68  肥磁69  肥磁70  肥磁71  肥磁72
 肥陶47  肥陶48  肥陶49	 肥磁73  肥磁74  肥磁75  肥磁76  肥磁77
 京50  京51  京52  京53	 肥磁78  肥磁79  京磁80
 萩54  京55  京56  京57	 肥磁81  肥磁82  京磁83  産不磁84  産不磁85



表3 ヨーロッパ磁器出土一覧表

所在地		遺跡	遺跡性格	種類	時期
沖縄県	那覇市	首里城	城跡	皿	19世紀代
鹿児島県	加世田市	別府城跡	空堀・近世武家屋敷	皿	19世紀前半～中頃
	鹿児島市	浜町遺跡	城下町	皿	19世紀前半～中頃
		山下遺跡	城下町	皿	19世紀前半～中頃
長崎県	長崎市	万才町遺跡	町屋	皿・瓶	19世紀初頭～中頃
		興善町遺跡	町屋	皿	19世紀中頃以降
		桜町遺跡	町屋	皿	19世紀中頃以降
		新地唐人荷蔵跡	蔵	皿・鉢	19世紀代
		栄町遺跡	町屋	皿・鉢	19世紀代
大分県	大分市	府内城・城下町	城下町	皿	19世紀代
		中津城下町遺跡	城下町	皿	19世紀代
福岡県	北九州市	大手町遺跡	城下町	皿	19世紀中頃～後半
		常盤橋西勢溜り跡	橋	皿	19世紀中頃～後半
		黒崎城跡	城下町	皿	19世紀中頃以降
	久留米市	久留米城外郭・佐々木家屋敷	武家屋敷	皿	19世紀代
広島県		四日市遺跡	宿場町	鉢	19世紀中頃～後半
兵庫県	伊丹市	伊丹郷町遺跡	在郷町	皿	19世紀中頃以降
大阪府	大阪市	大坂城下町遺跡	城下町	皿	19世紀前半
		広島藩大坂蔵屋敷跡	蔵屋敷	皿	19世紀中頃～後半
	豊中市	麻田藩陣屋跡	武家屋敷	皿	19世紀前半～中頃
	堺市	堺環濠都市遺跡	町屋	皿	19世紀中頃以降
京都府	京都市	平安京左京六条三坊七町	町屋 or 宇和島藩伊達屋	皿・漆物	19世紀中頃以降
		平安京左京北辺四三坊	公家屋敷	皿・壺	19世紀中頃
滋賀県	彦根市	彦根城跡	武家屋敷	皿	19世紀代
長野県	長野市	松代城下町跡	武家屋敷	皿?	18世紀後半～19世紀前半
静岡県	三島市	山中城跡	東海道山中宿		19世紀代
東京都	文京区	東大本郷構内遺跡医学部	越後高田藩榊原家屋敷		19世紀中頃以降
		東大病院	洞野利秋邸	鉢	19世紀中頃以降
		東大山上	加賀藩前田家上屋敷	皿	19世紀前半
	新宿区	早稲田南町	御持相組屋敷	鉢	18世紀～幕末
		内藤町遺跡	内藤駿河守中屋敷	皿	19世紀中頃以降
	中央区	日本橋一丁目遺跡			19世紀中頃以降
	品川区	仙台坂遺跡	仙台藩伊達陸奥守下屋敷	皿	19世紀中頃以降
台東区	外堀公園	江戸城外堀	ティーカップ・碗	19世紀中頃	
	浅草寺	誓願寺門前町屋	碗	19世紀中頃	
神奈川県	茅ヶ崎市	上ノ町遺跡		碗・皿	19世紀代
新潟県	上越市	高田城本丸跡	城郭	皿	19世紀代
福島県	福島市	岸遺跡		皿	19世紀中頃
北海道	松前町	福山城跡	城郭	皿	19世紀代
	上ノ国町	勝山城館跡	城郭	皿	19世紀代

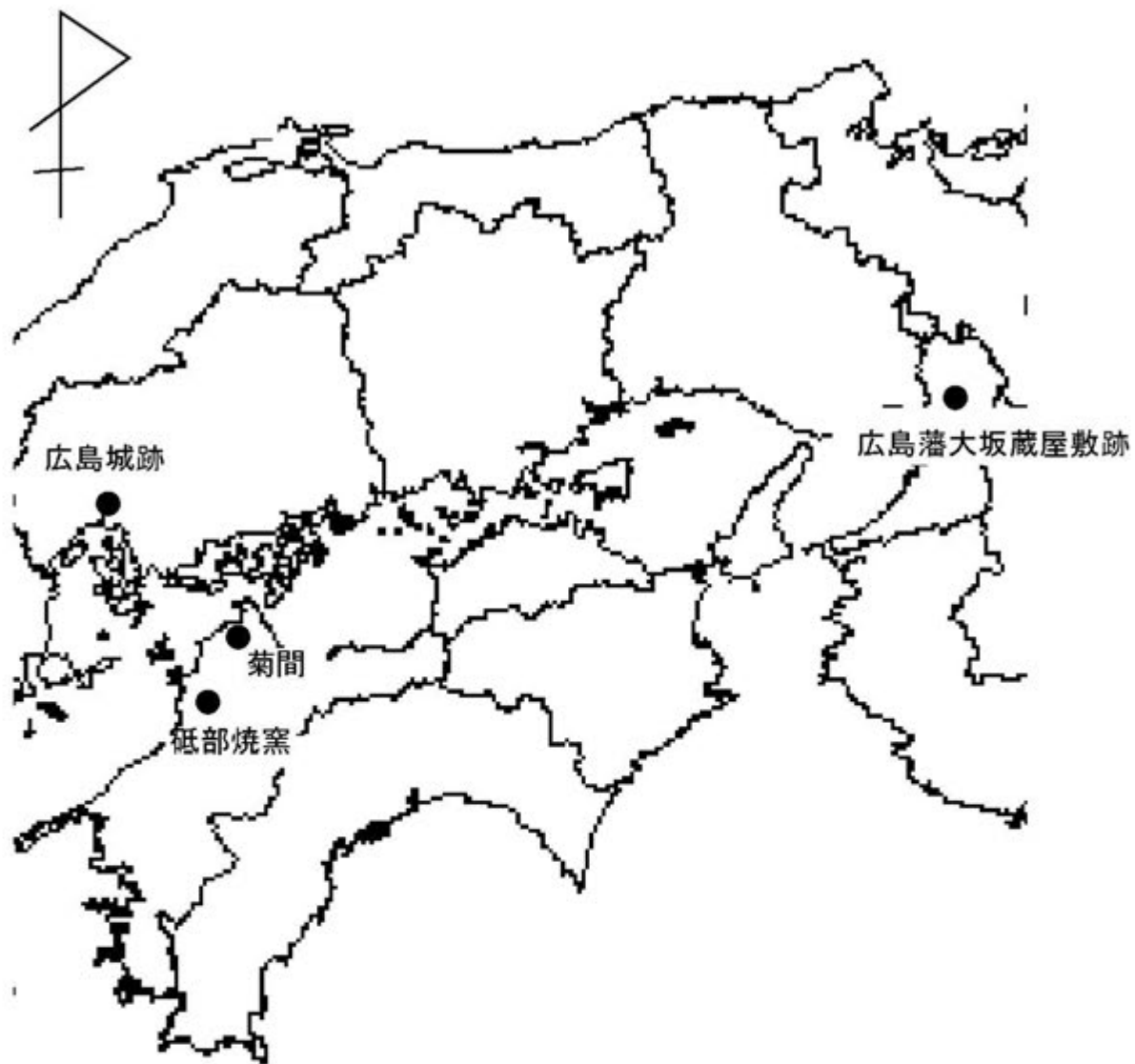
19世紀初頭から中頃

19世紀中頃

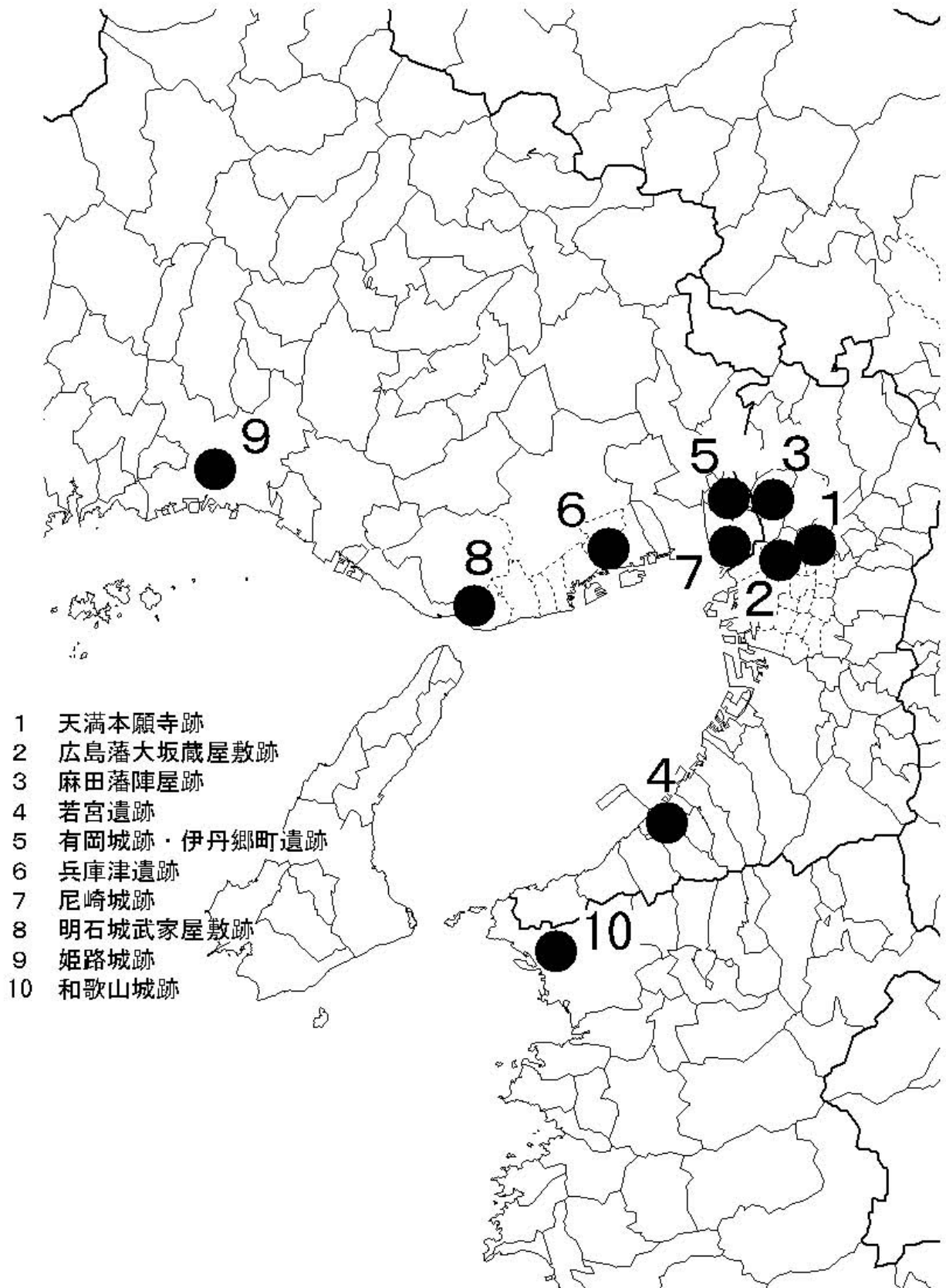
19世紀中頃以降



第237図 麻田藩陣屋跡出土のヨーロッパ磁器



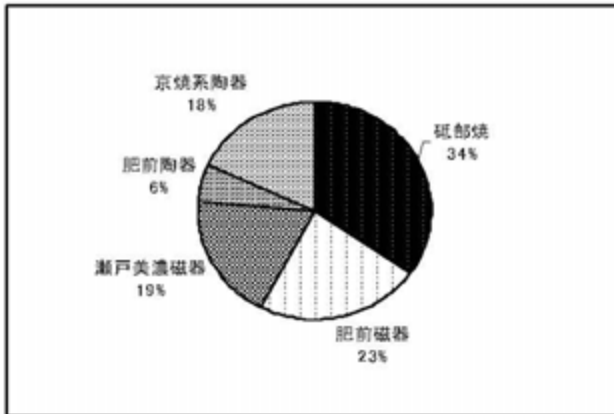
第238図 砥部焼窯跡位置図 S=1/1,000,000



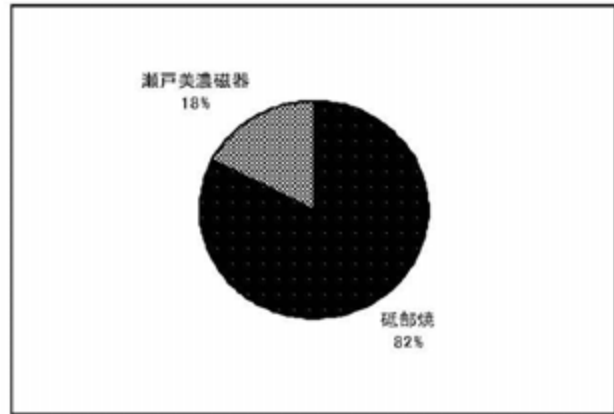
第239図 近畿出土の砥部焼分布図 S=1/25,000

表4 近畿出土の砥部焼一覧表

遺跡名	所在地	遺構名	遺構年代	器種	報告書名
1 天満本願寺跡	大阪府大阪市	3層	19世紀中頃	端反碗	『天満本願寺遺跡発掘調査報告書Ⅲ』(財)大阪市文化財協会 1998年
2 広島藩大坂蔵屋敷跡	大阪府大阪市	SD2007	19世紀前半～中頃	端反碗	『広島藩大坂蔵屋敷跡Ⅰ』大阪市文化財協会 2003年
		SK2031・32	19世紀前半～中頃	端反碗	''
		SK2056	19世紀前半～中頃	端反碗	''
		第2f下層	19世紀中頃	端反碗	『広島藩大坂蔵屋敷跡Ⅱ』大阪市文化財協会 2004年
		第2f上層	幕末	端反碗	''
		SK2035	19世紀中頃	端反碗	''
3 麻田藩陣屋跡	大阪府豊中市	土坑5	19世紀中頃	端反碗	『麻田藩陣屋跡』(財)大阪府文化財センター 2002年
4 若宮遺跡	大阪府和泉佐野市	遺構04	19世紀中頃	端反碗	年
5 有岡城跡・伊丹郷町遺跡	兵庫県伊丹市	SK12	19世紀前半～中頃	端反碗	『有岡城跡・伊丹郷町遺跡Ⅳ』伊丹市教育委員会・大手前女子大学史学研究所1995年
		SK950	19世紀中頃	端反碗	『有岡城跡発掘調査報告書Ⅱ』伊丹市教育委員会2006年
6 兵庫津遺跡	兵庫県神戸市	入江(東方)整地層	19世紀中頃	端反碗	『兵庫津遺跡Ⅱ』兵庫県教育委員会2004年
		SX18	19世紀前半～中頃	端反碗	『兵庫津遺跡』大手前大学史学研究所オープン・リサーチ・センター2006年




第240図 SK2056出土碗類の産地別組成




第241図 SK2056出土の端反碗産地別組成

## 資料編

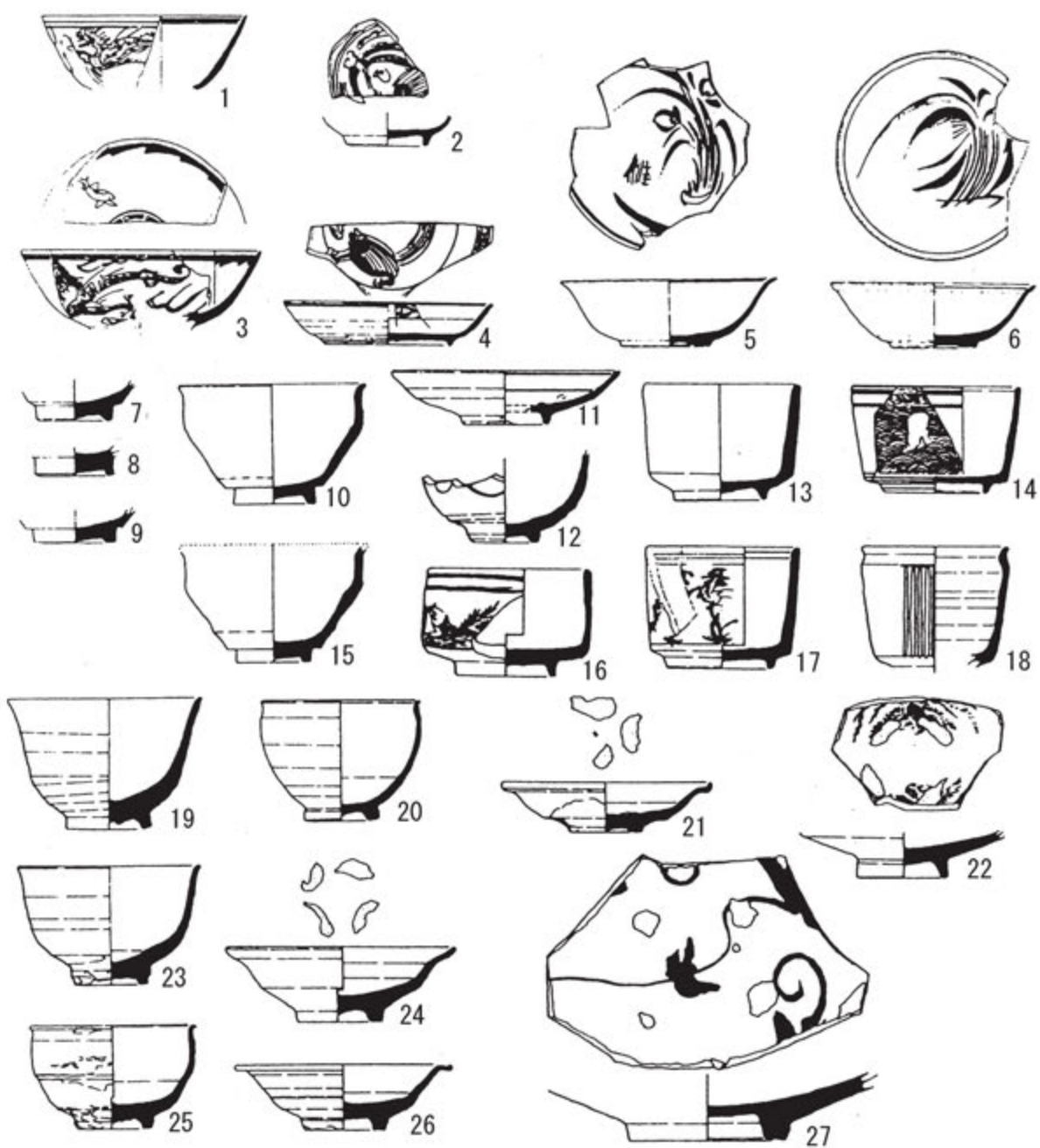




第242図 大阪城下町跡OJ92-18SK505 S=1/4




第243図 大阪城跡AZ87-5土坑201 S=1/4




第244図 大坂城下町跡OJ92-18SK330 S=1/4



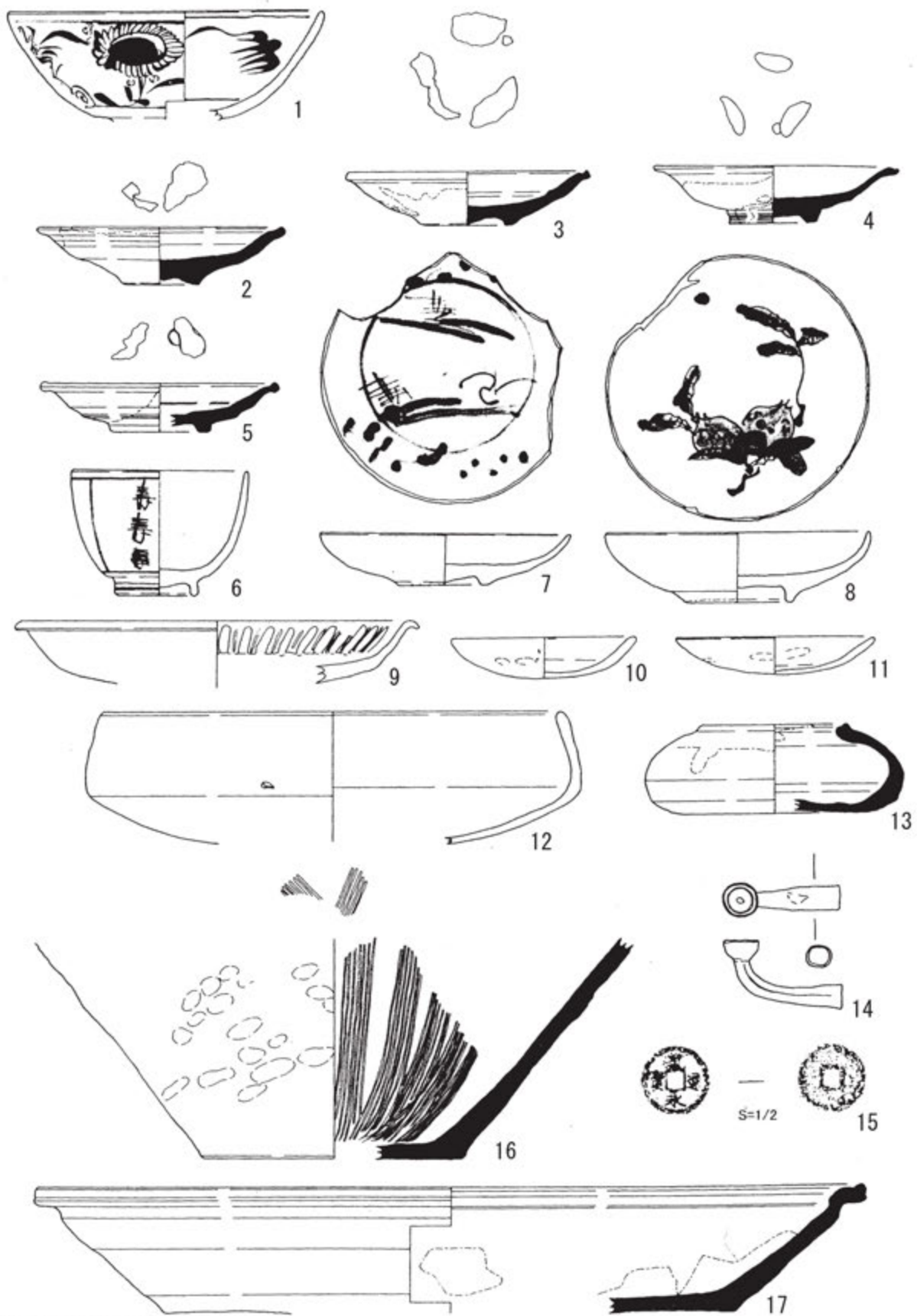


第245 図 住友銅吹所跡妙知燒火災層 ① S=1/3



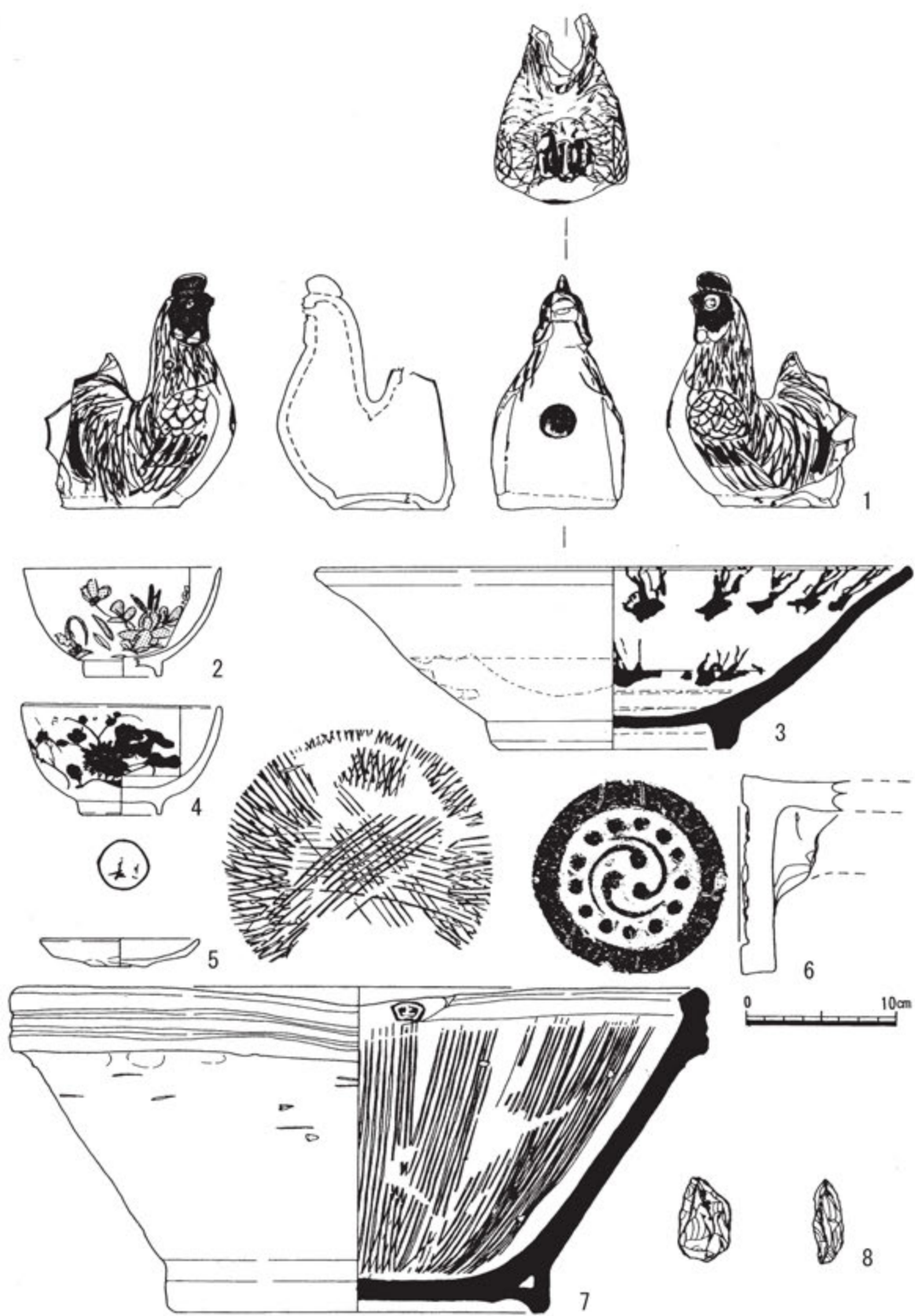
第246図 住友銅吹所跡妙知焼火災層 ② S=1/3



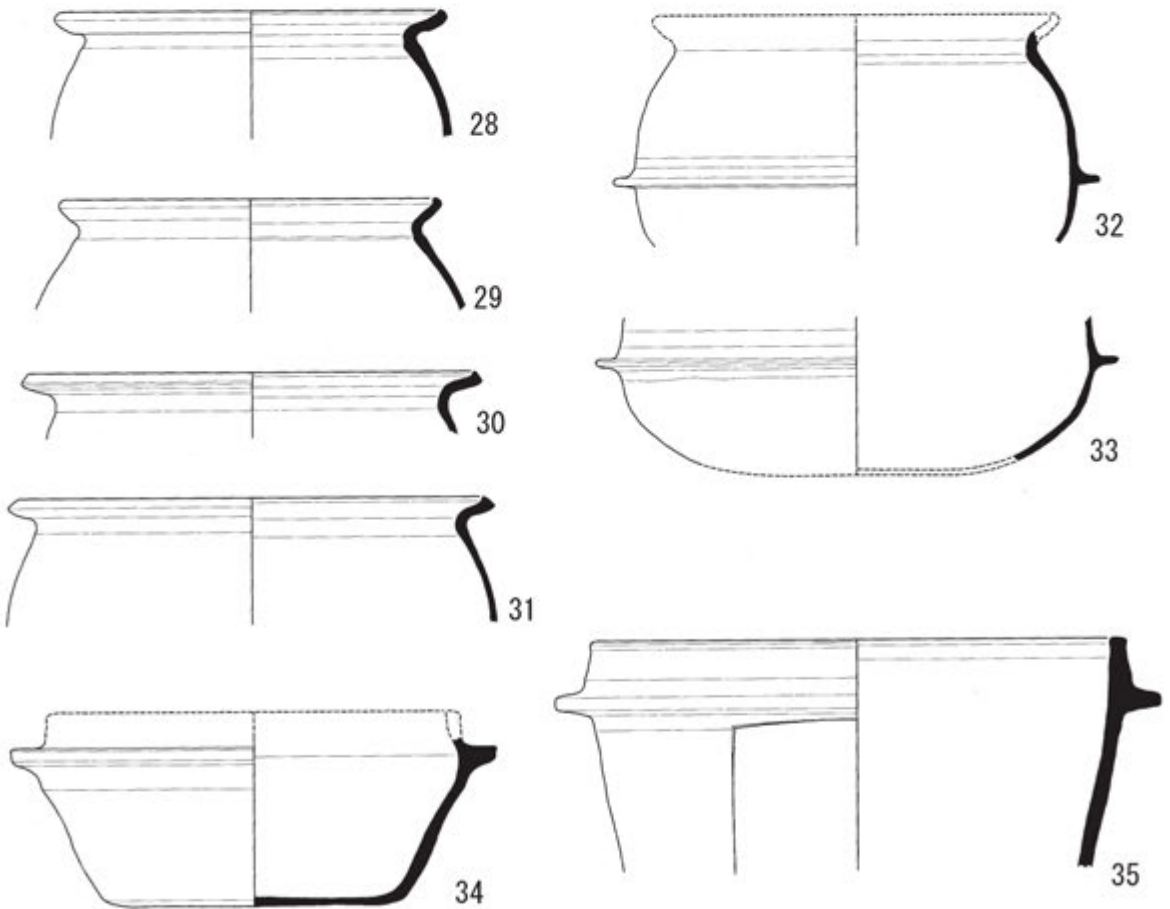
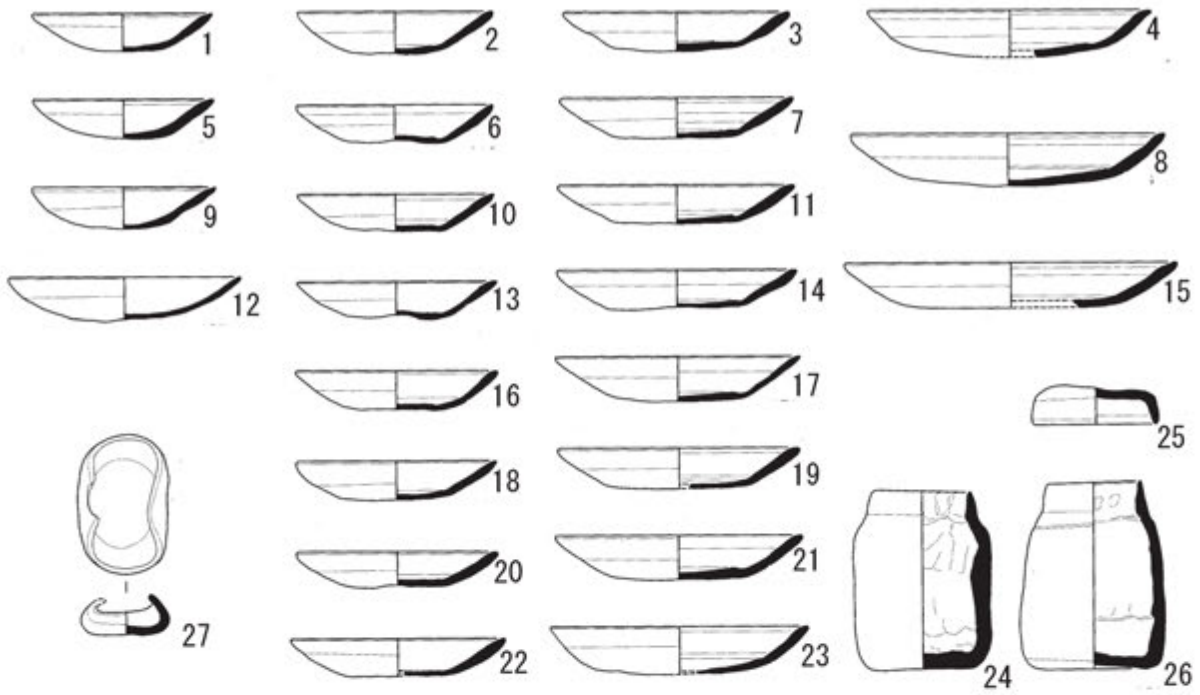


※断面黒塗りは陶器

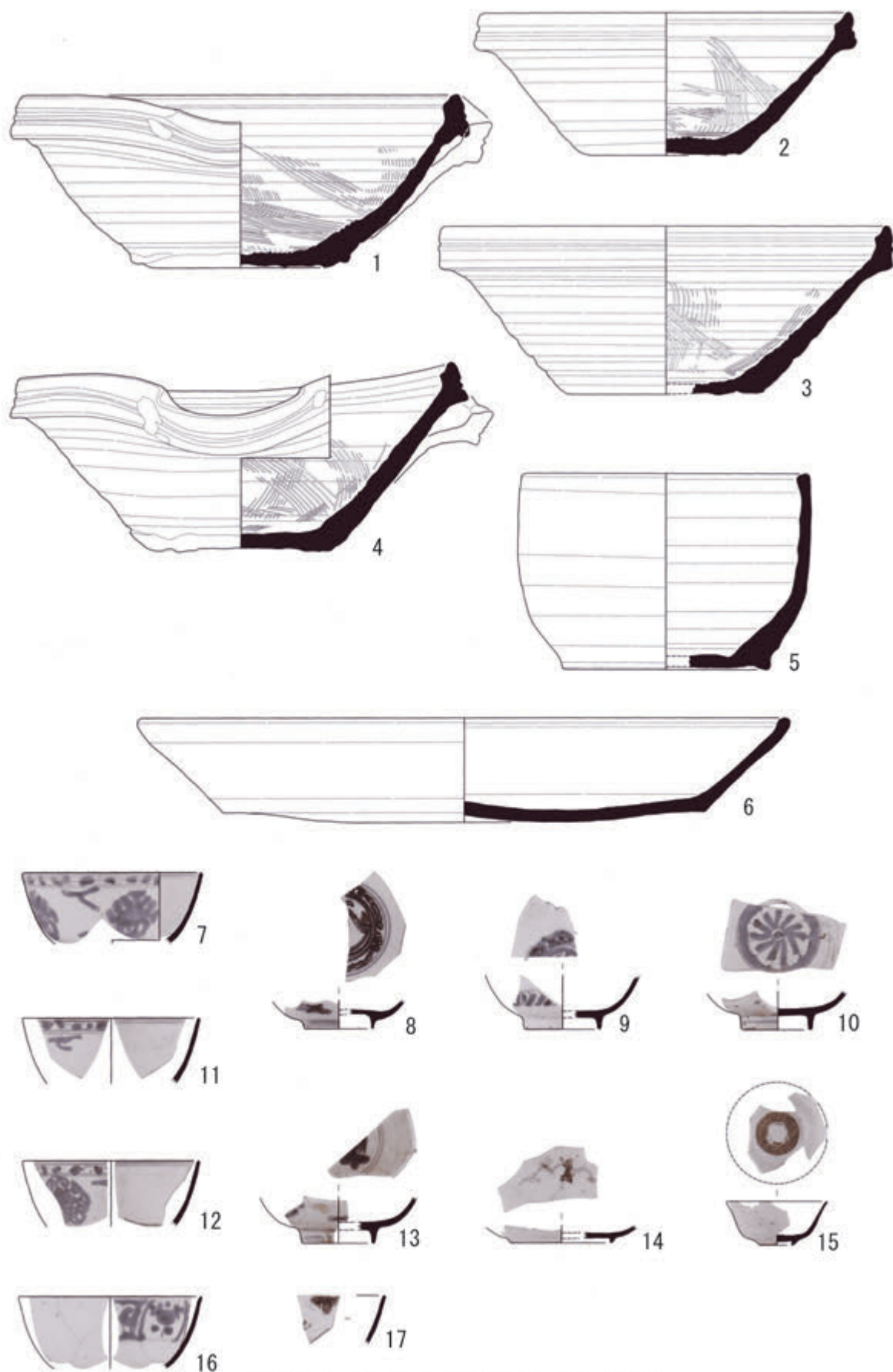
第247図 伊丹郷町遺跡第86次調査 B-12区土坑66 S=1/3



第248図 伊丹郷町遺跡 第123次調査 D-7区土坑102 S=1/3・1/6




第249図 伏見城跡2区土坑49 ① S=1/4



第250図 伏見城跡2区土坑49 ② S=1/4



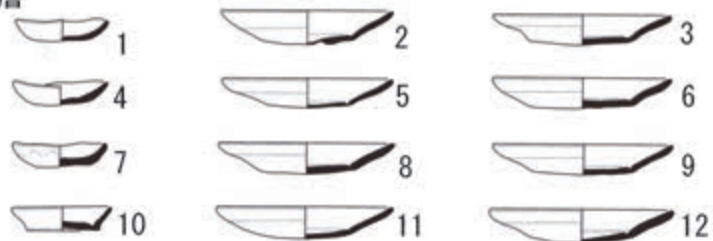


第251図 伏見城跡2区土坑49 ③ S=1/4


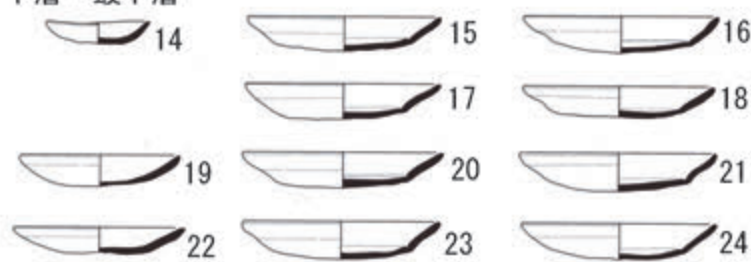


土坑783


上層



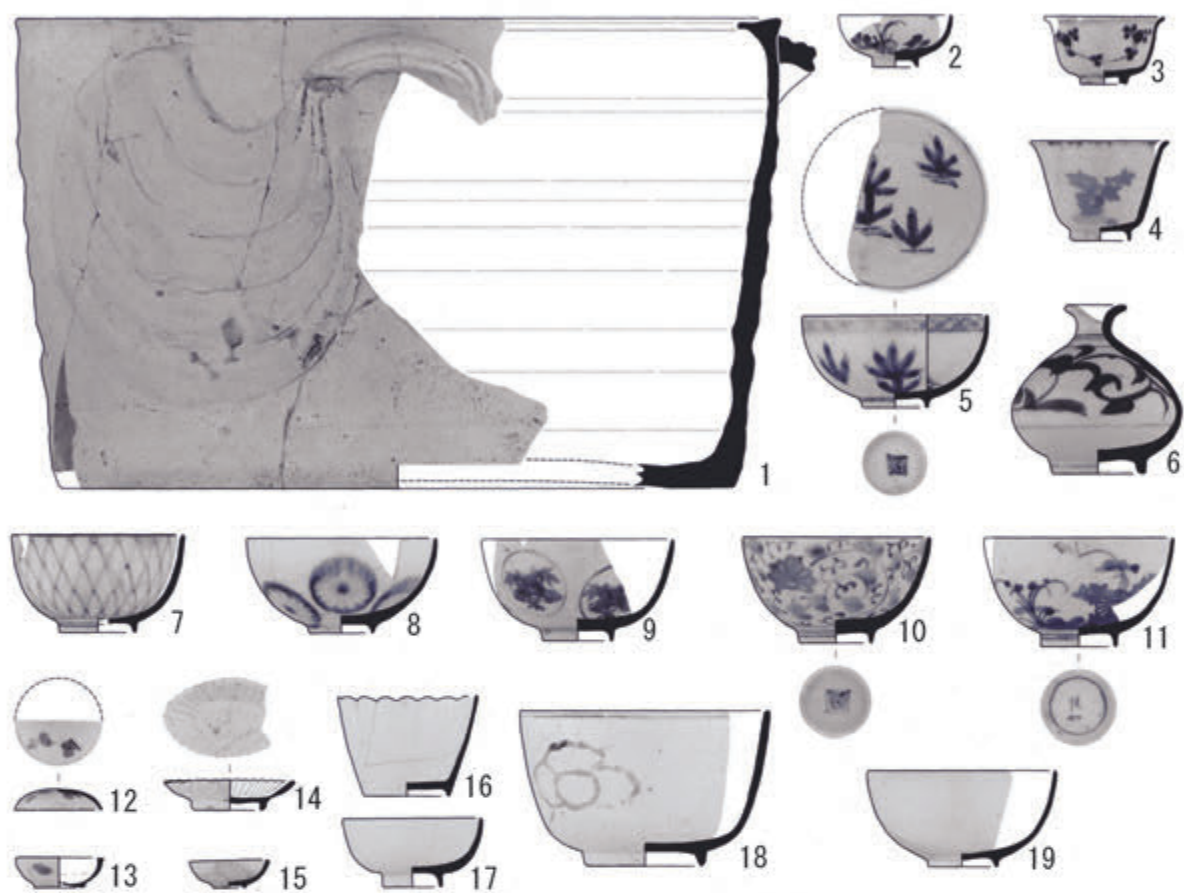
下層・最下層



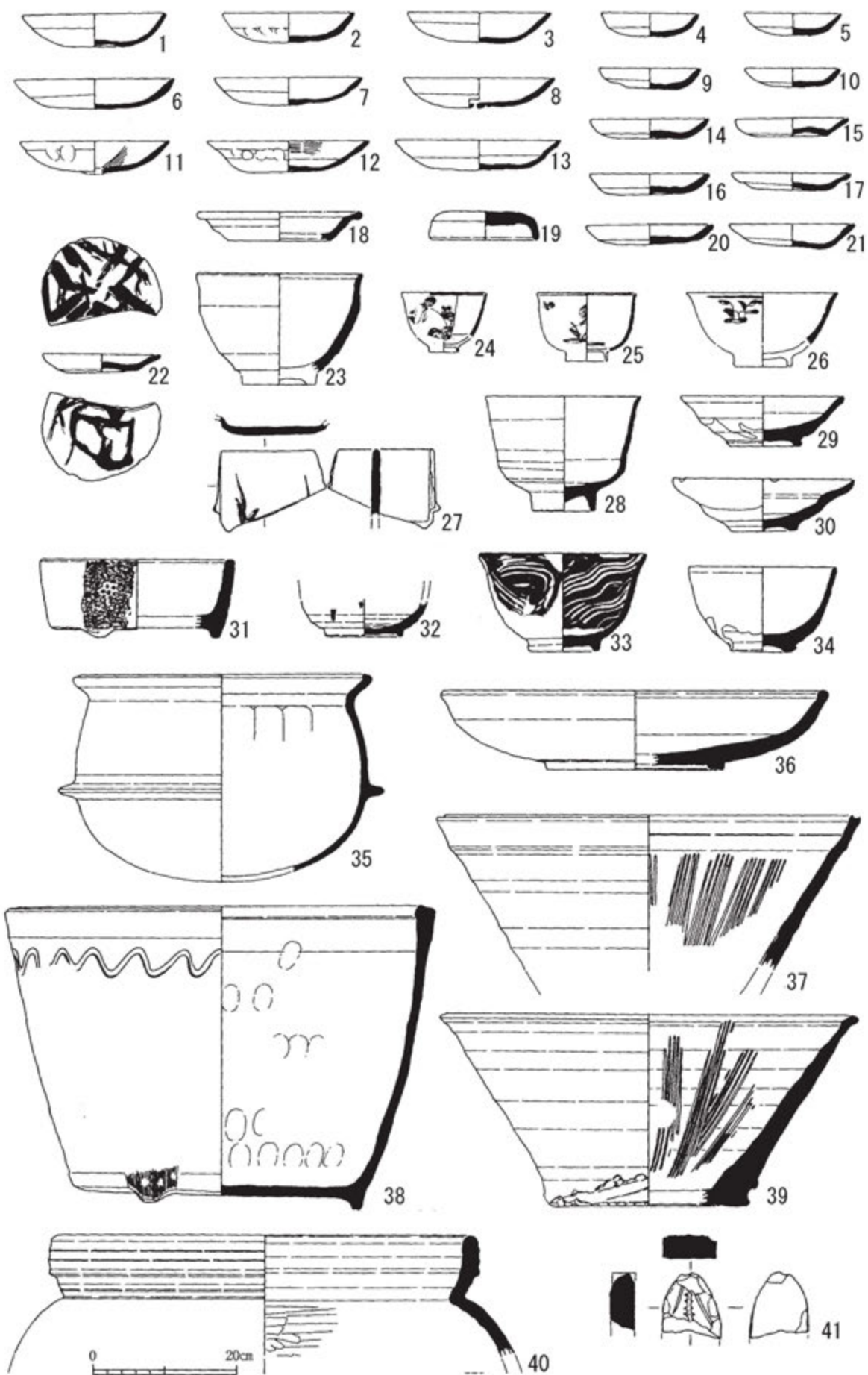
第252図 伏見城跡1区土坑783



第253図 伏見城跡1区土坑1372 ① S=1/4

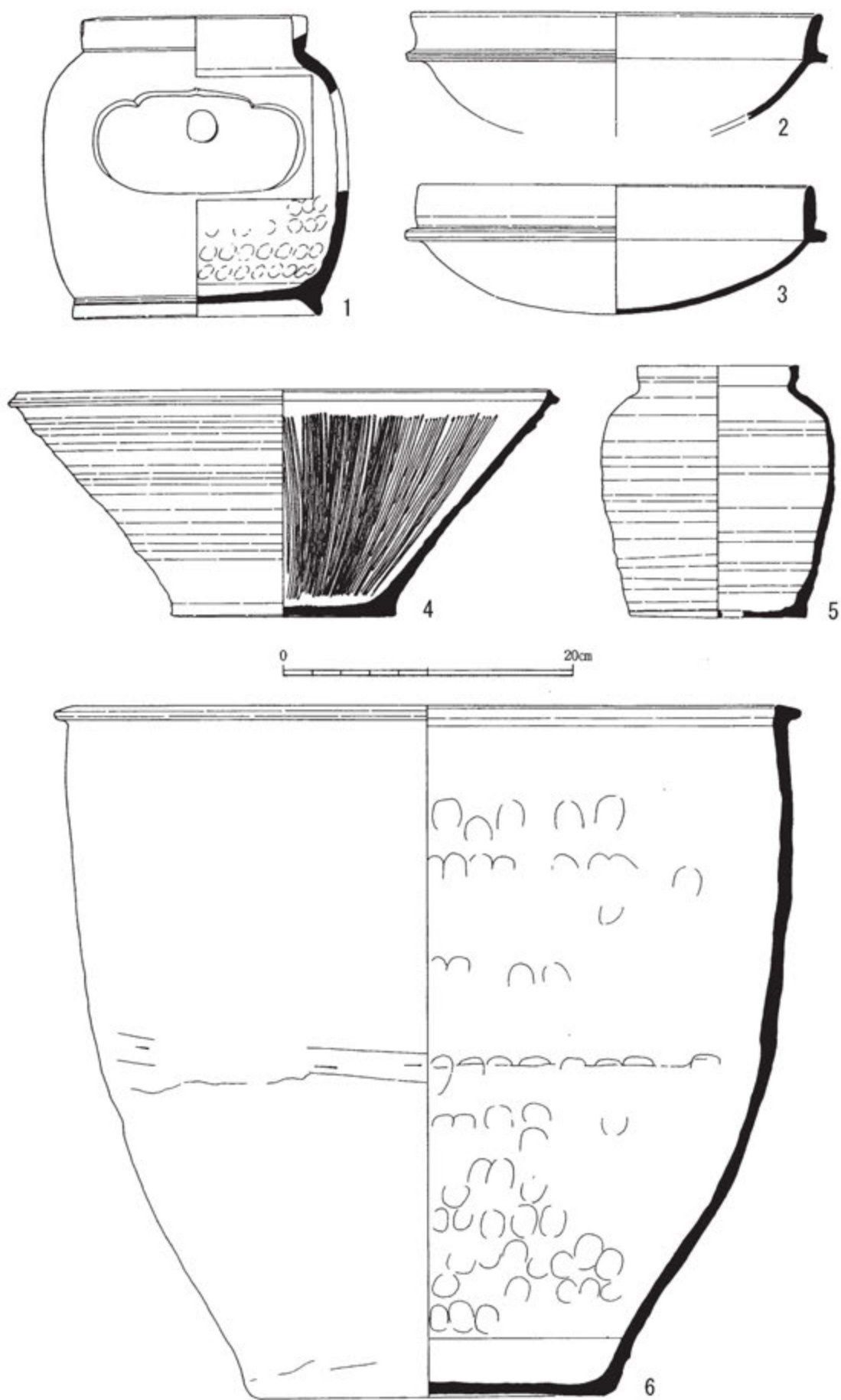


第254図 伏見城跡1区土坑1372 ② S=1/4



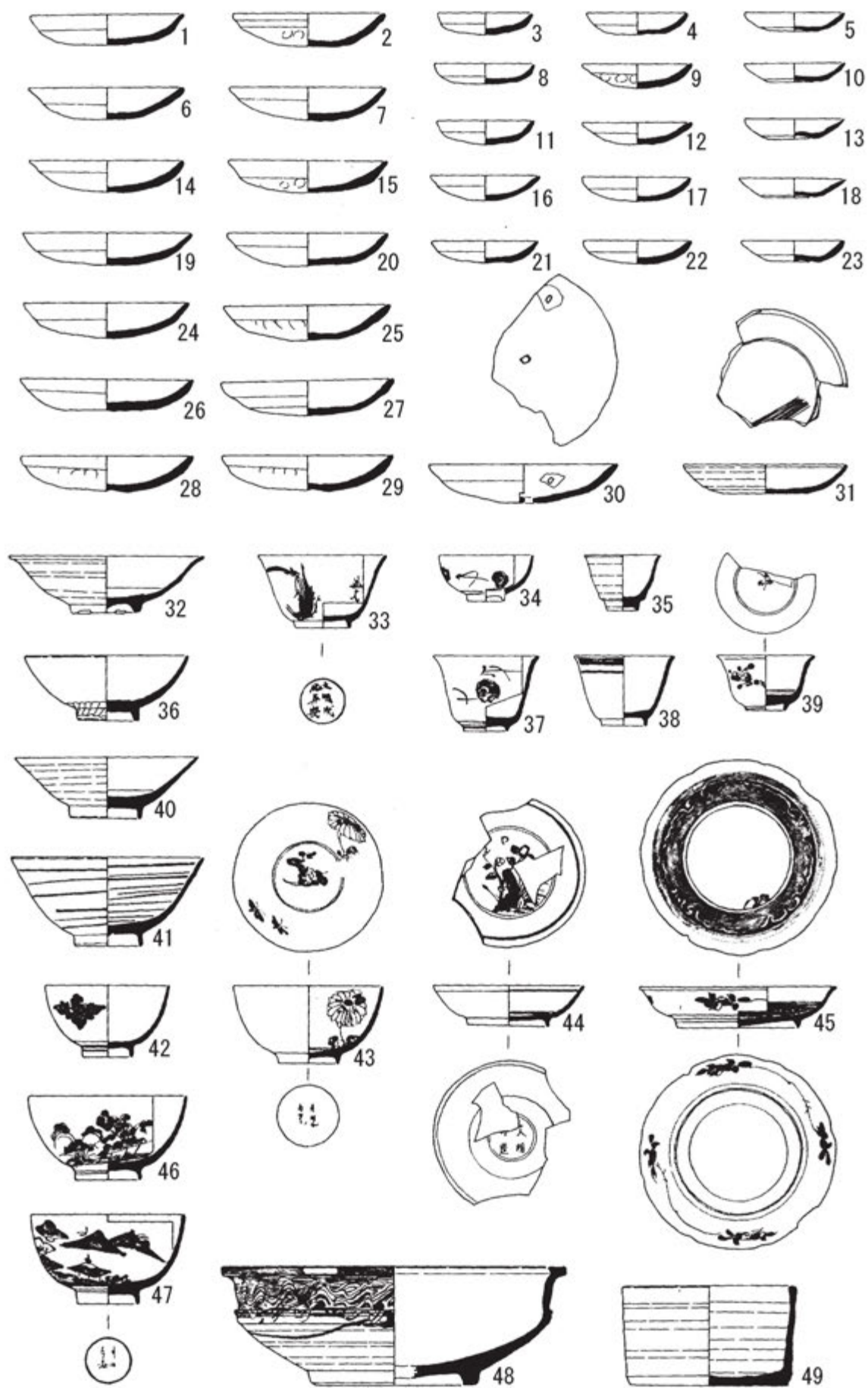
第255図 奈良町遺跡第424次調査SE16 S=1/4





第256図 奈良町遺跡第424次調査 SE17 ① S=1/4

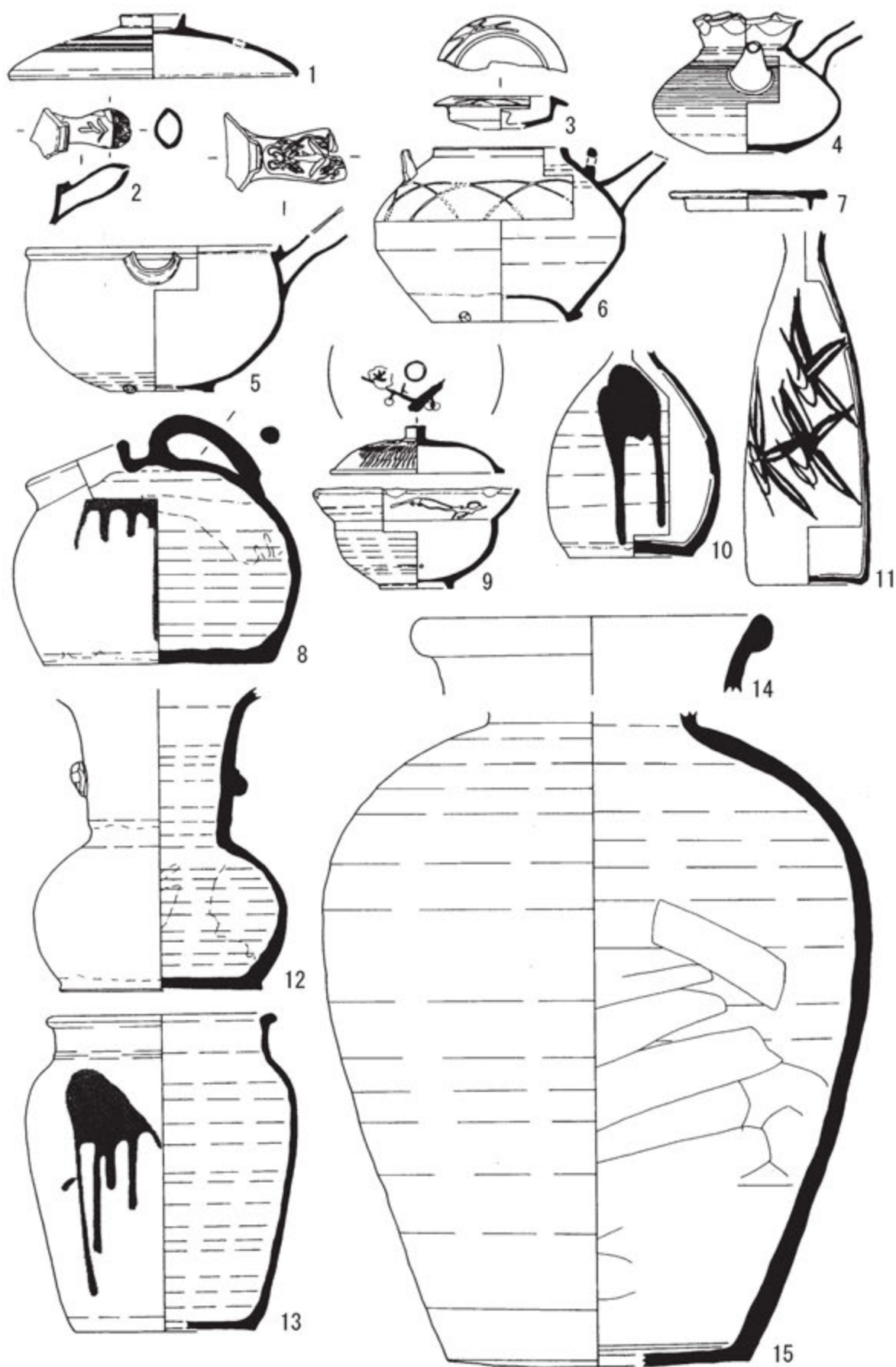




第257図 奈良町遺跡第424次SE17 ② S=1/4

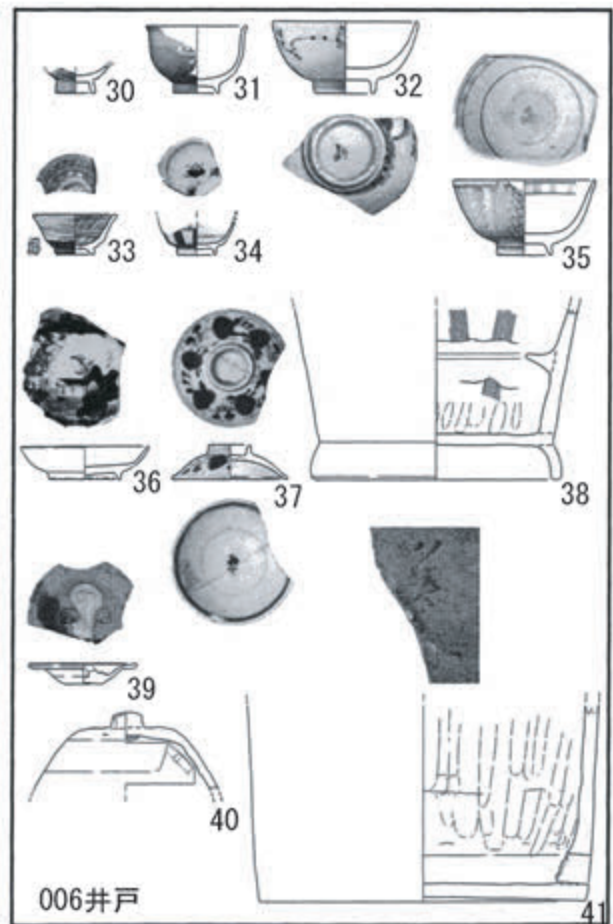
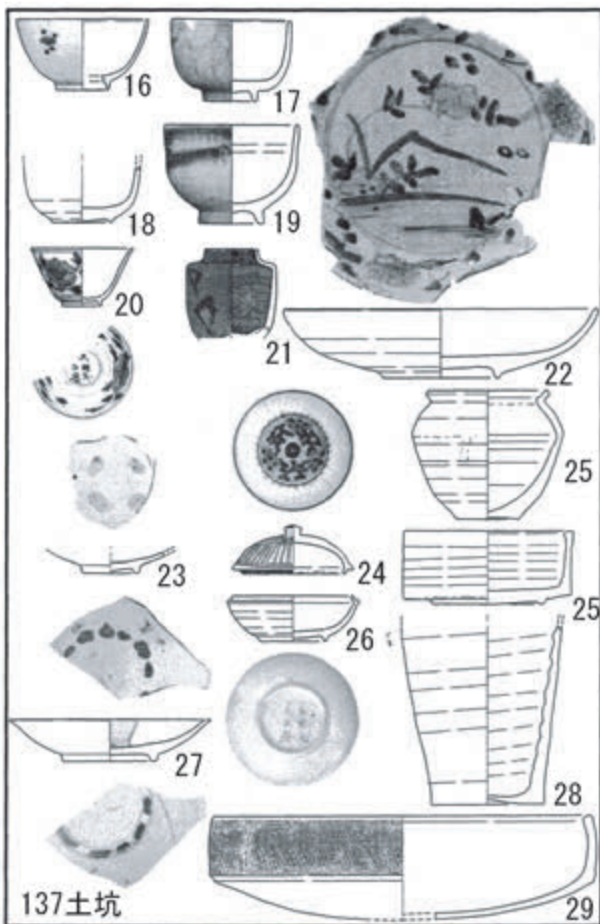
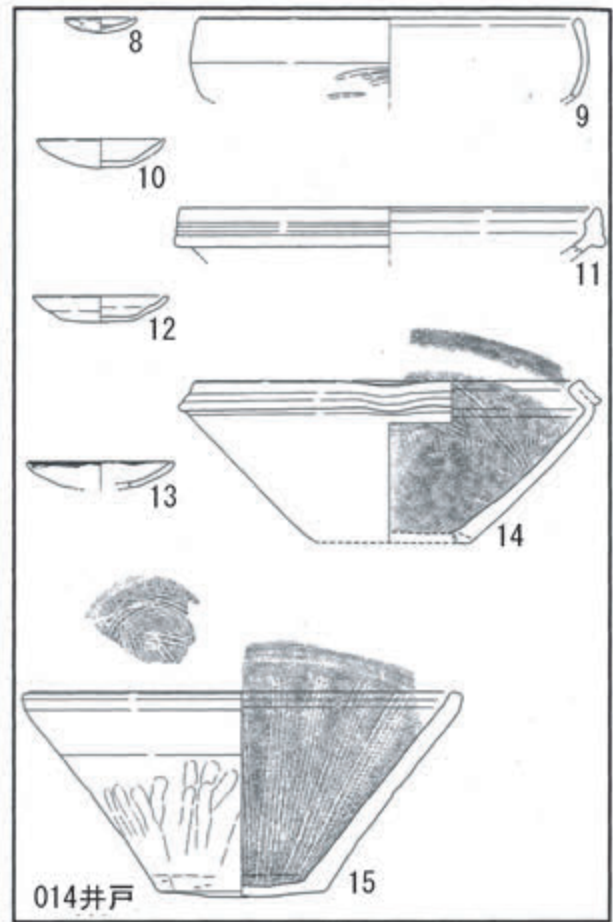



第258図 正暦寺 SE17 ① S=1/4

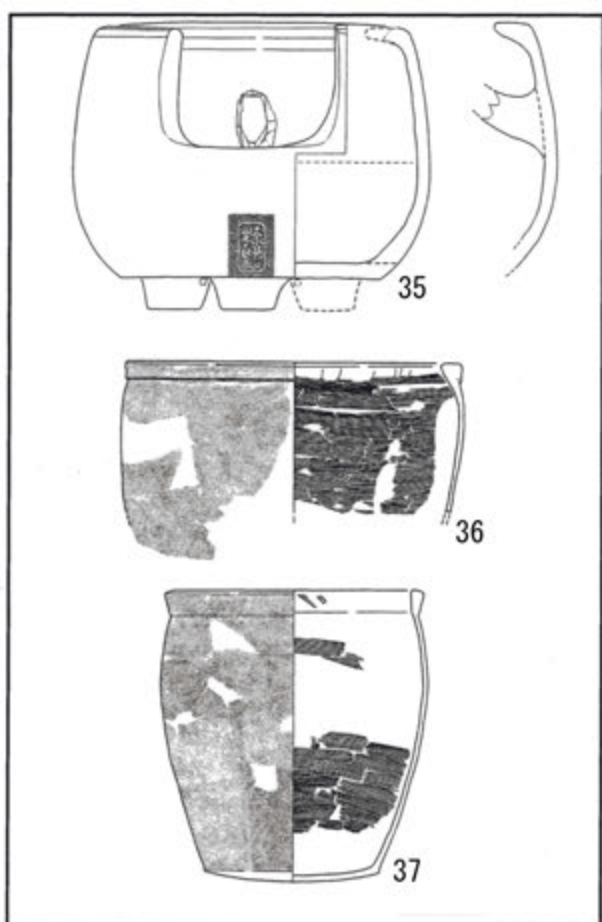
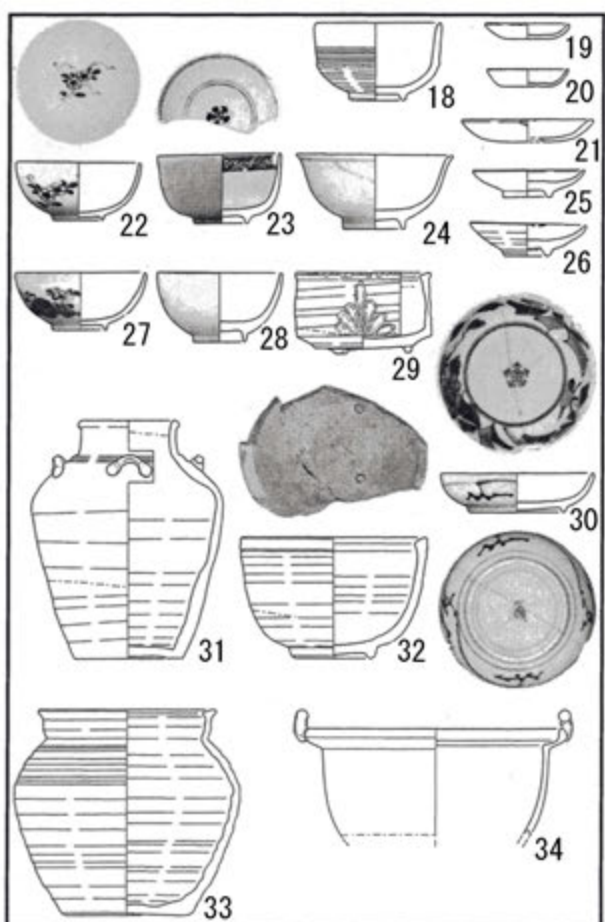
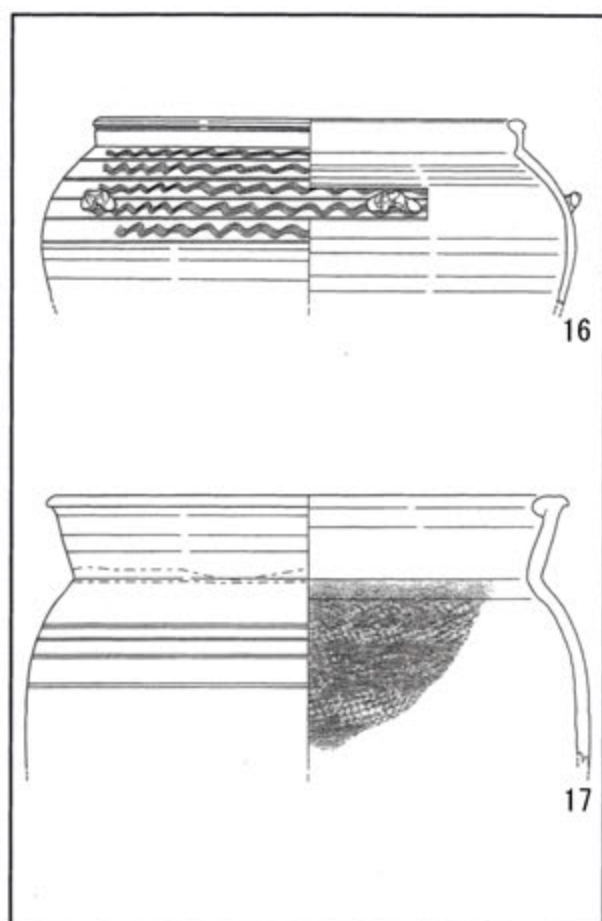
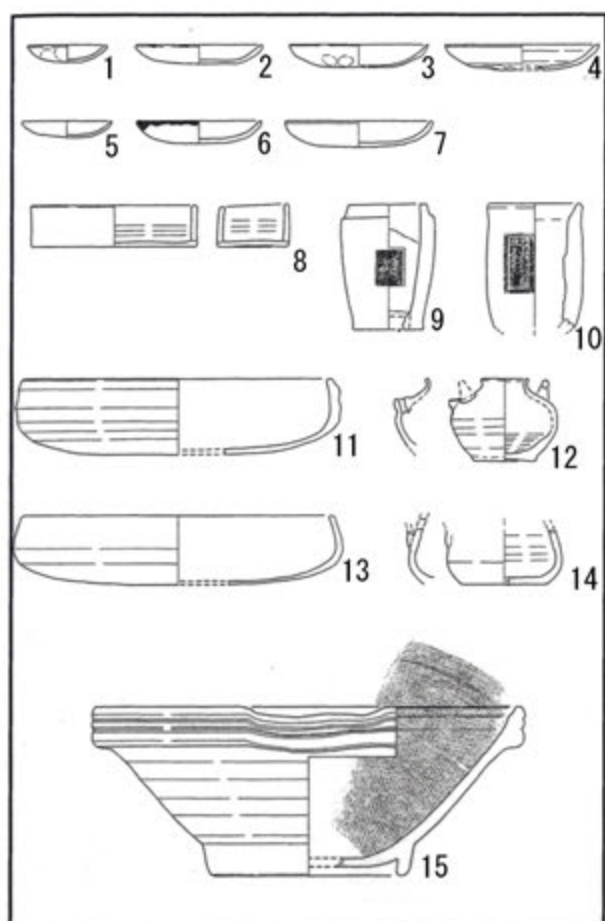


第259図 正暦寺 SE17 ② S=1/4



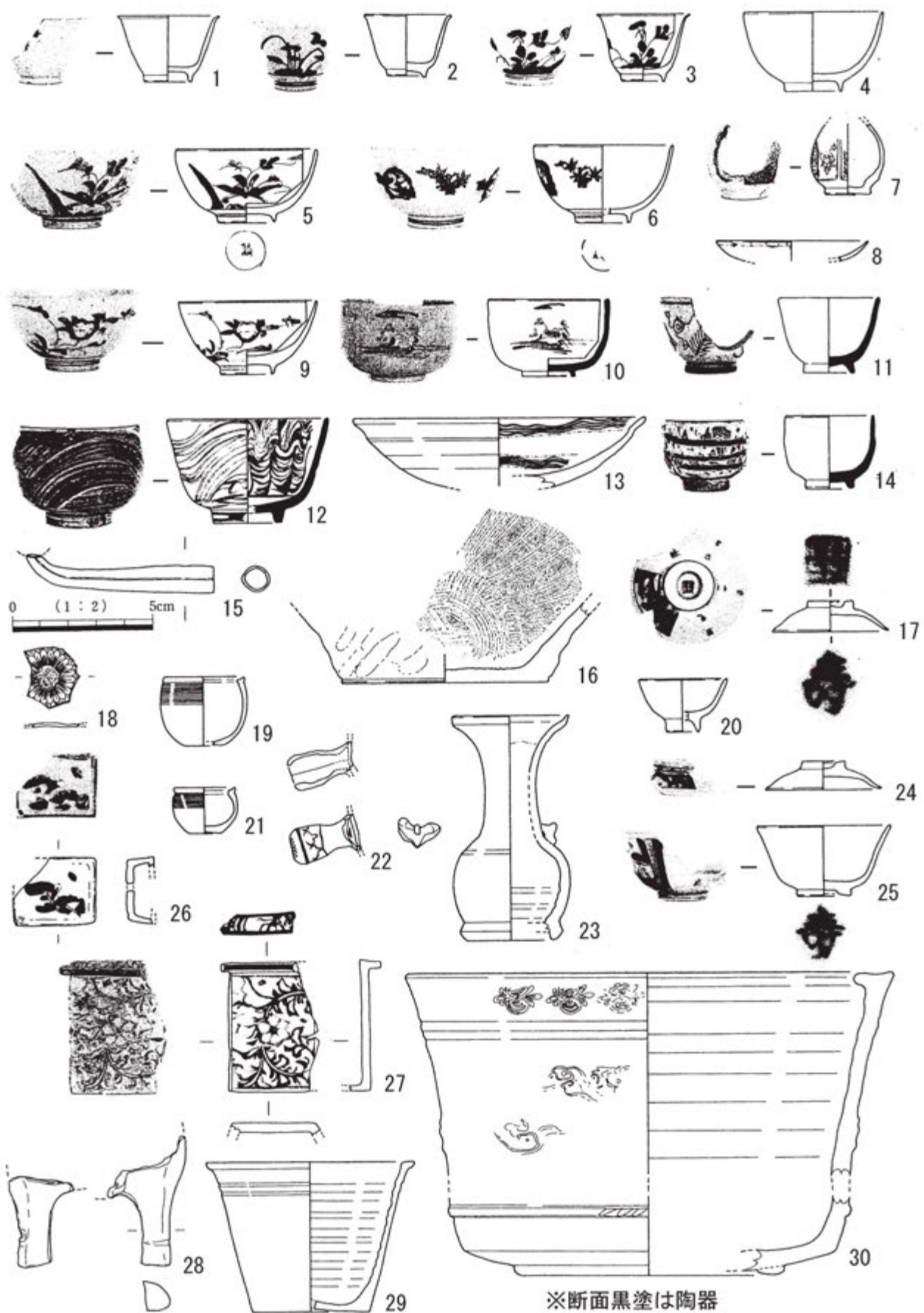


第260図 堺環濠都市遺跡SKT959① S=1/6




第261図 堺環濠都市遺跡SKT959② S=1/6





※断面黒塗は陶器

第262図 麻田藩陣屋跡落込 46 S=1/4



※断面黒塗は陶器


第263図 麻田藩陣屋跡土坑 654 S=1/4



※断面黒塗は陶器

第264図 麻田藩陣屋跡土坑26 S=1/4

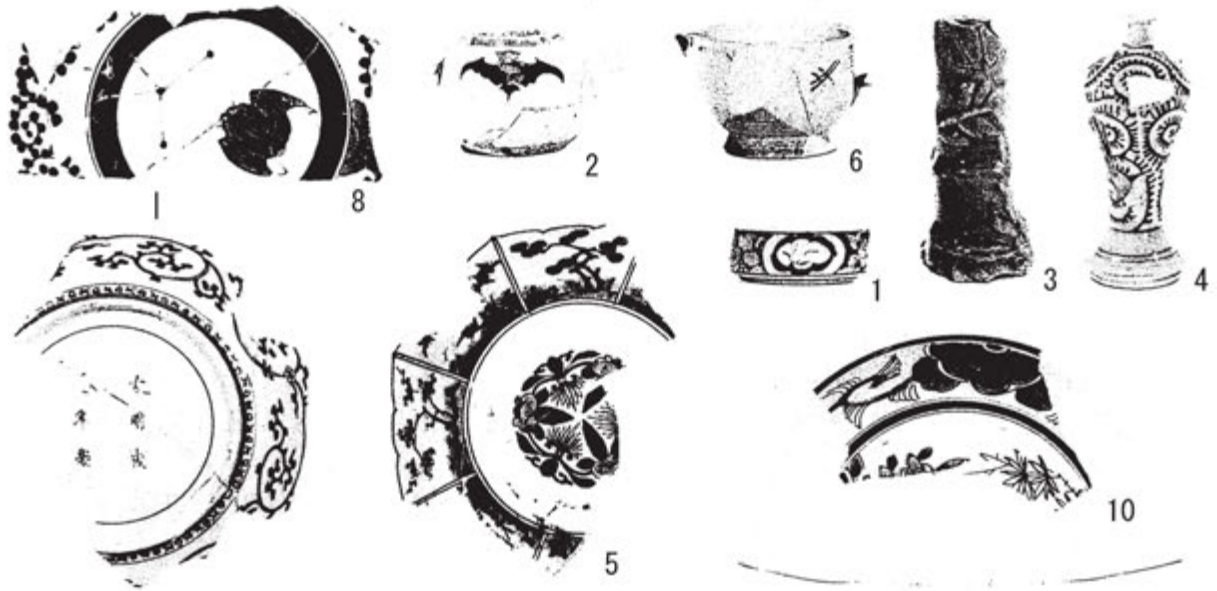




※断面黒塗は陶器

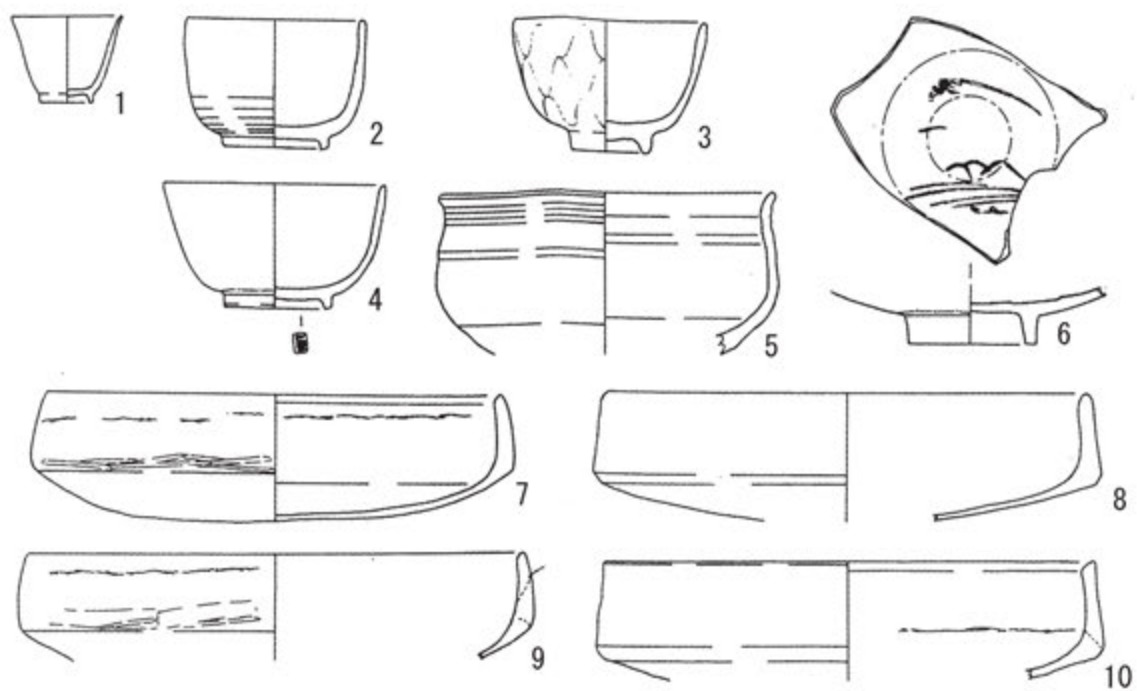
第265図 麻田藩陣屋跡遺跡落込5 ① S=1/4



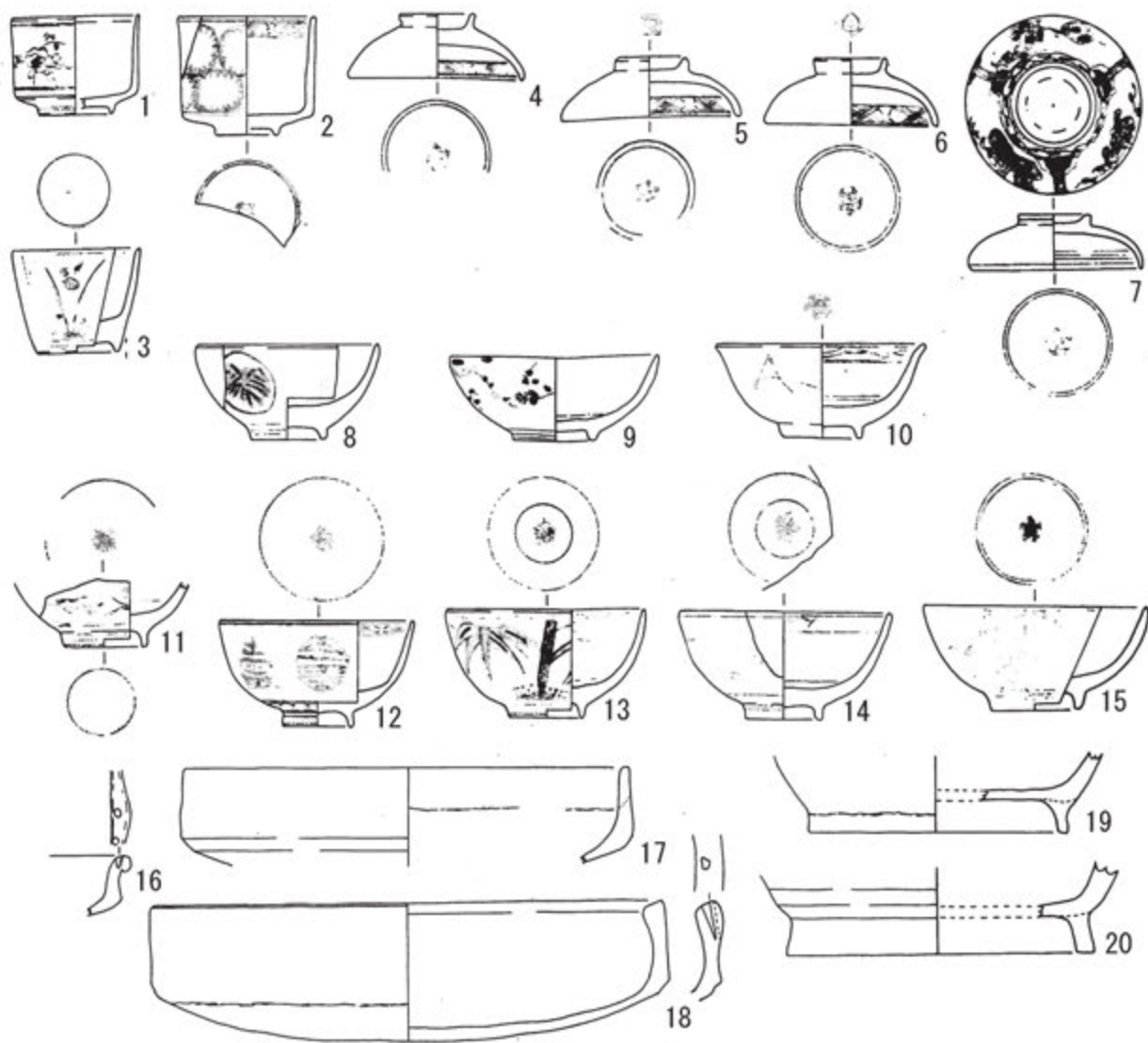


※断面黒塗は陶器

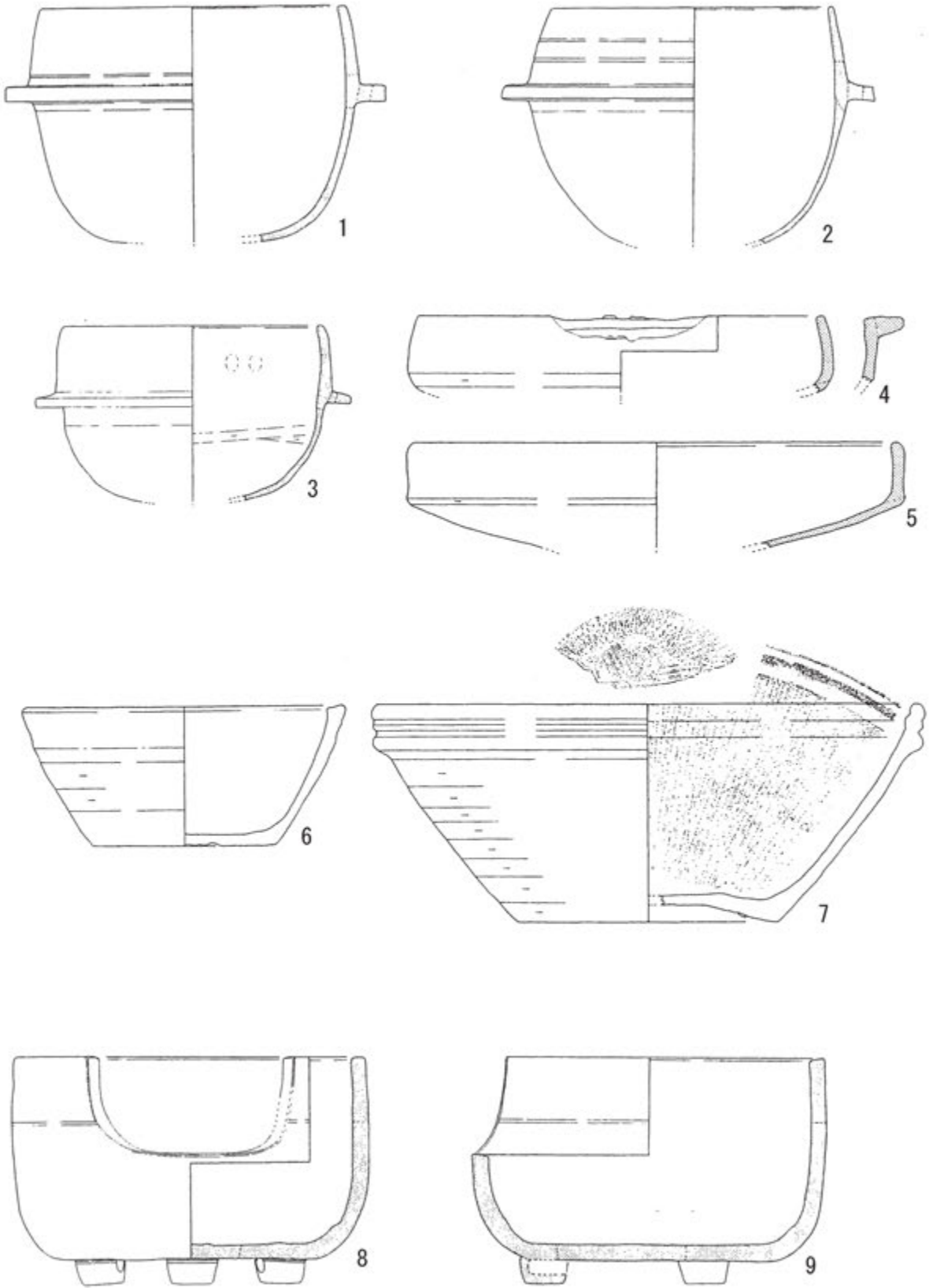
第266図 麻田藩陣屋跡落込5 ② S=1/4



第267図 久宝寺寺内町遺跡SE3102 S=1/4

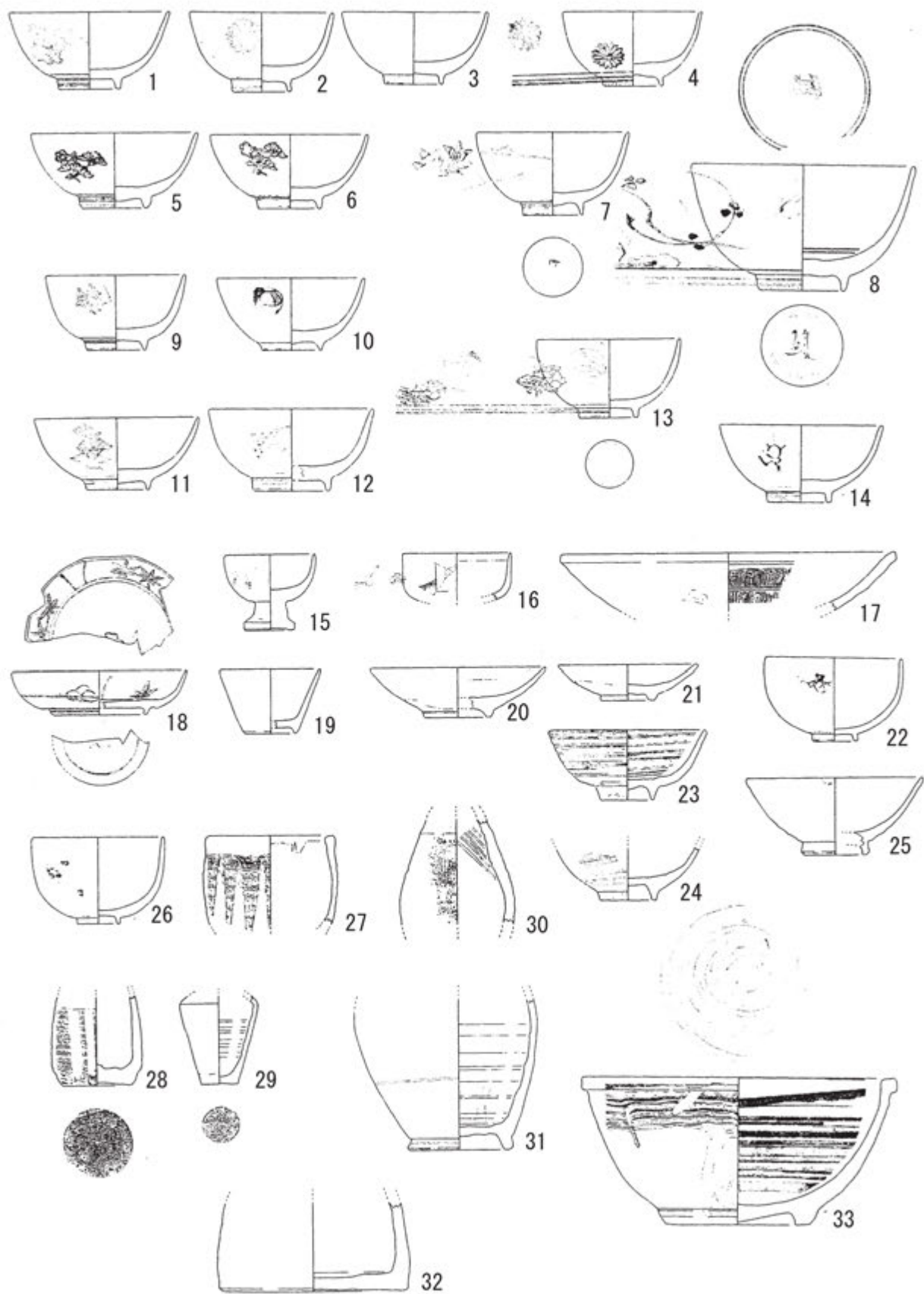


第268図 久宝寺寺内町跡S03102 S=1/4




第269図 中百舌鳥遺跡SD002 ① S=1/4

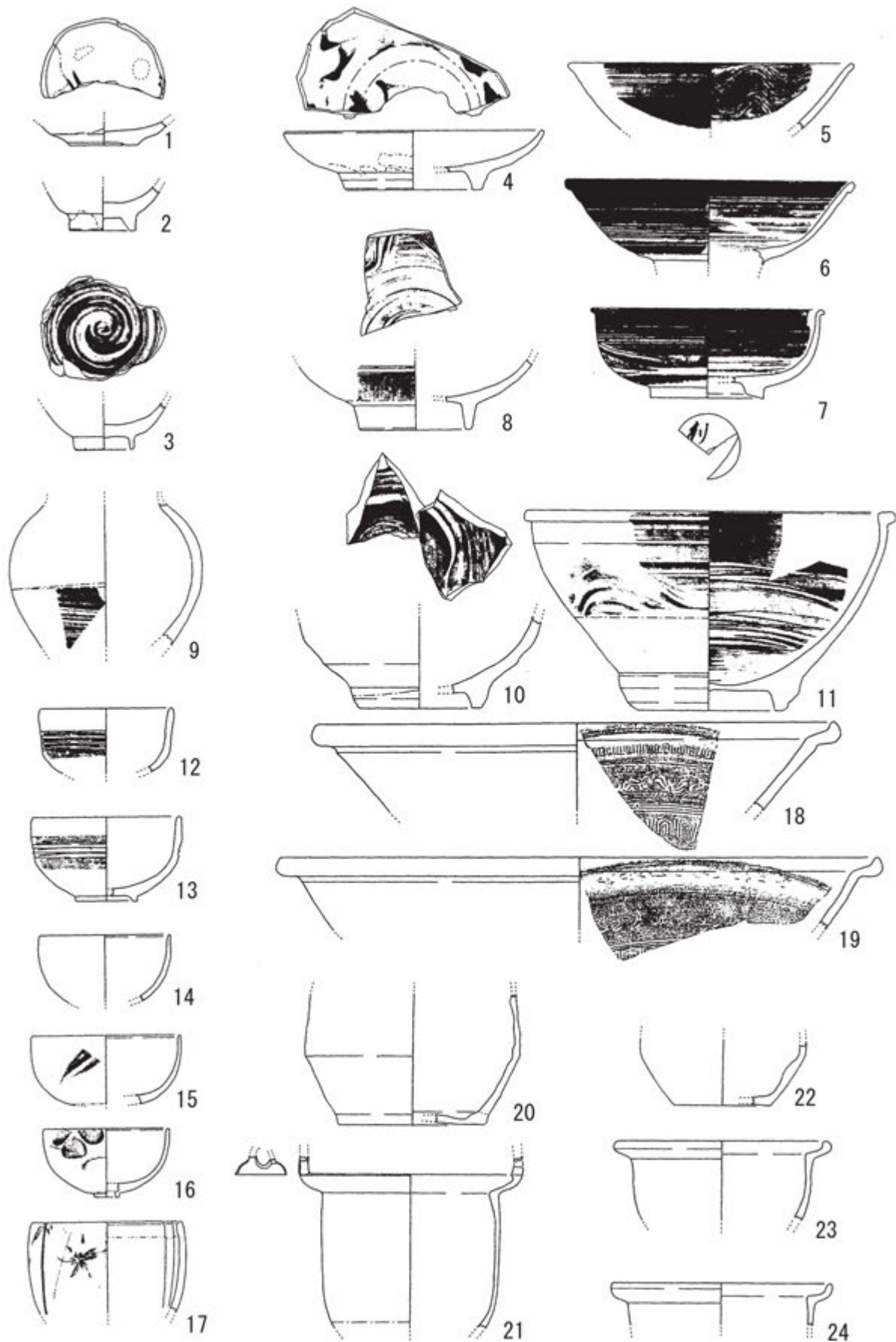




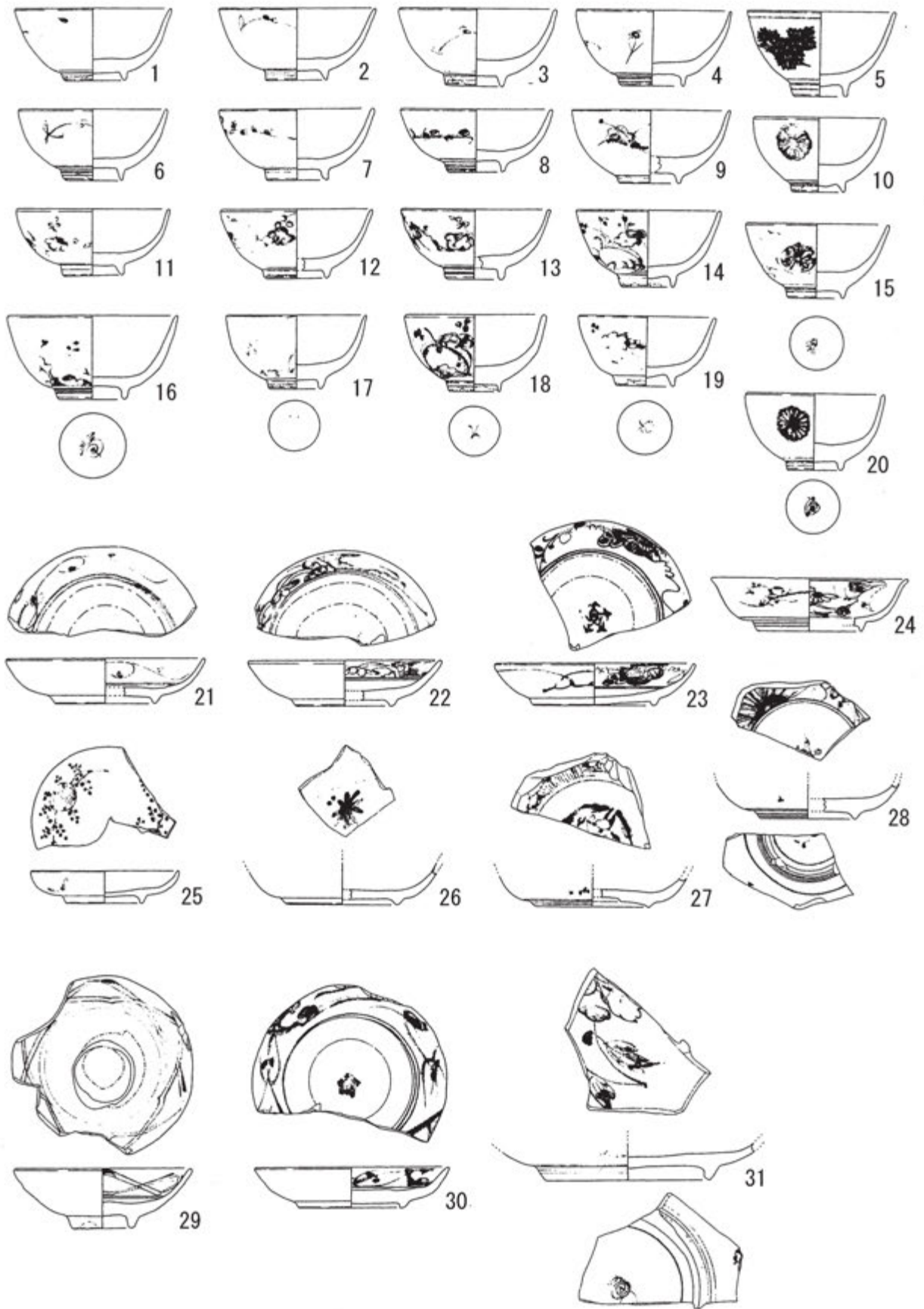
第270図 中百舌鳥遺跡SD002 ② S=1/4



第271図 中百舌鳥遺跡SE001 ① S=1/4

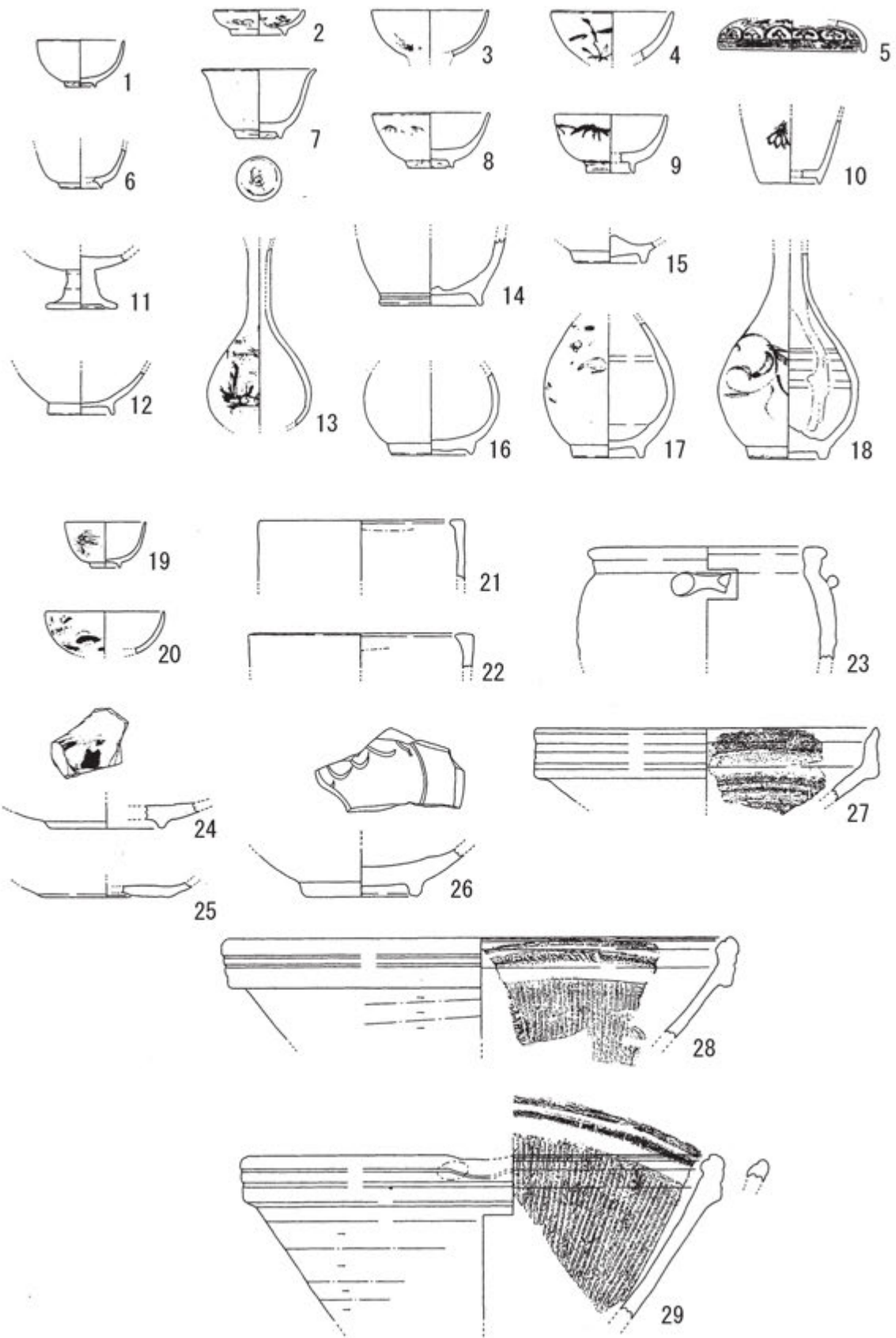


第272図 中百舌鳥遺跡SE001 ② S=1/4


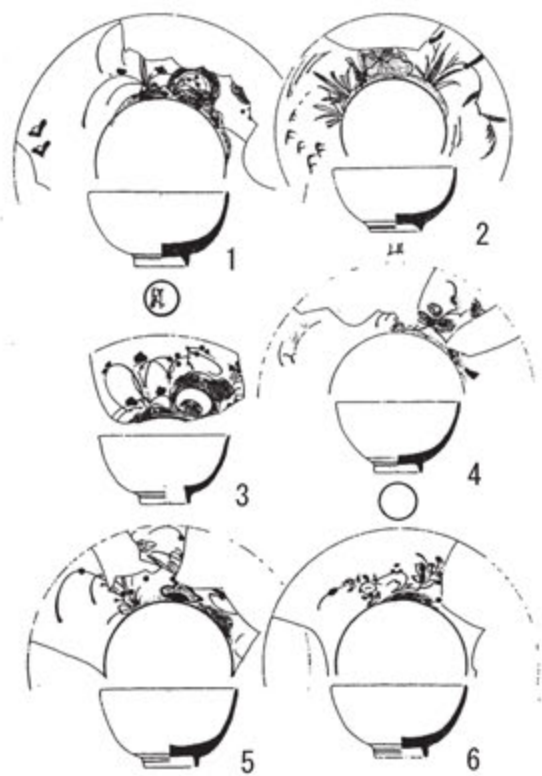


第273図 中百舌鳥遺跡SE001 ③ S=1/4

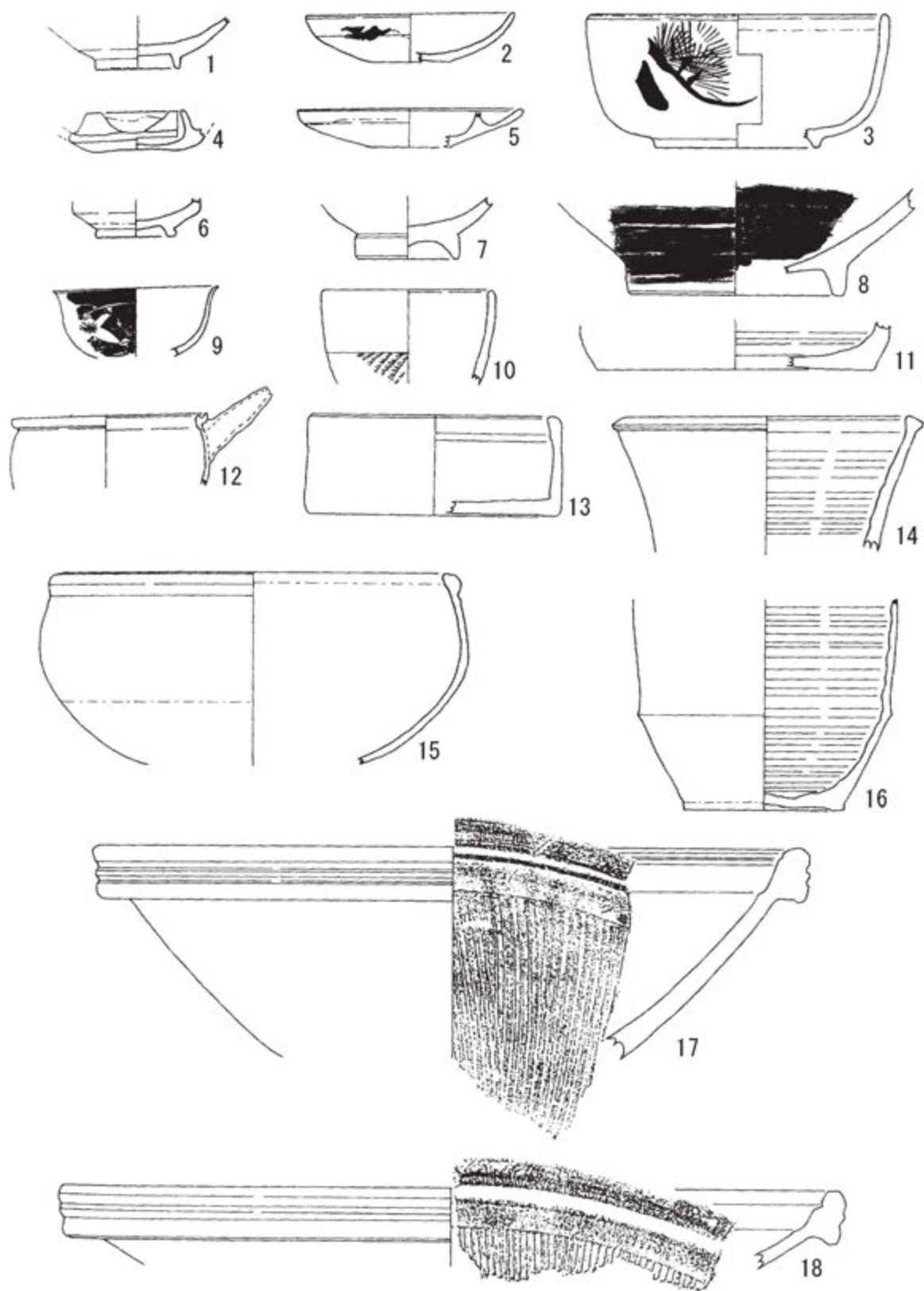




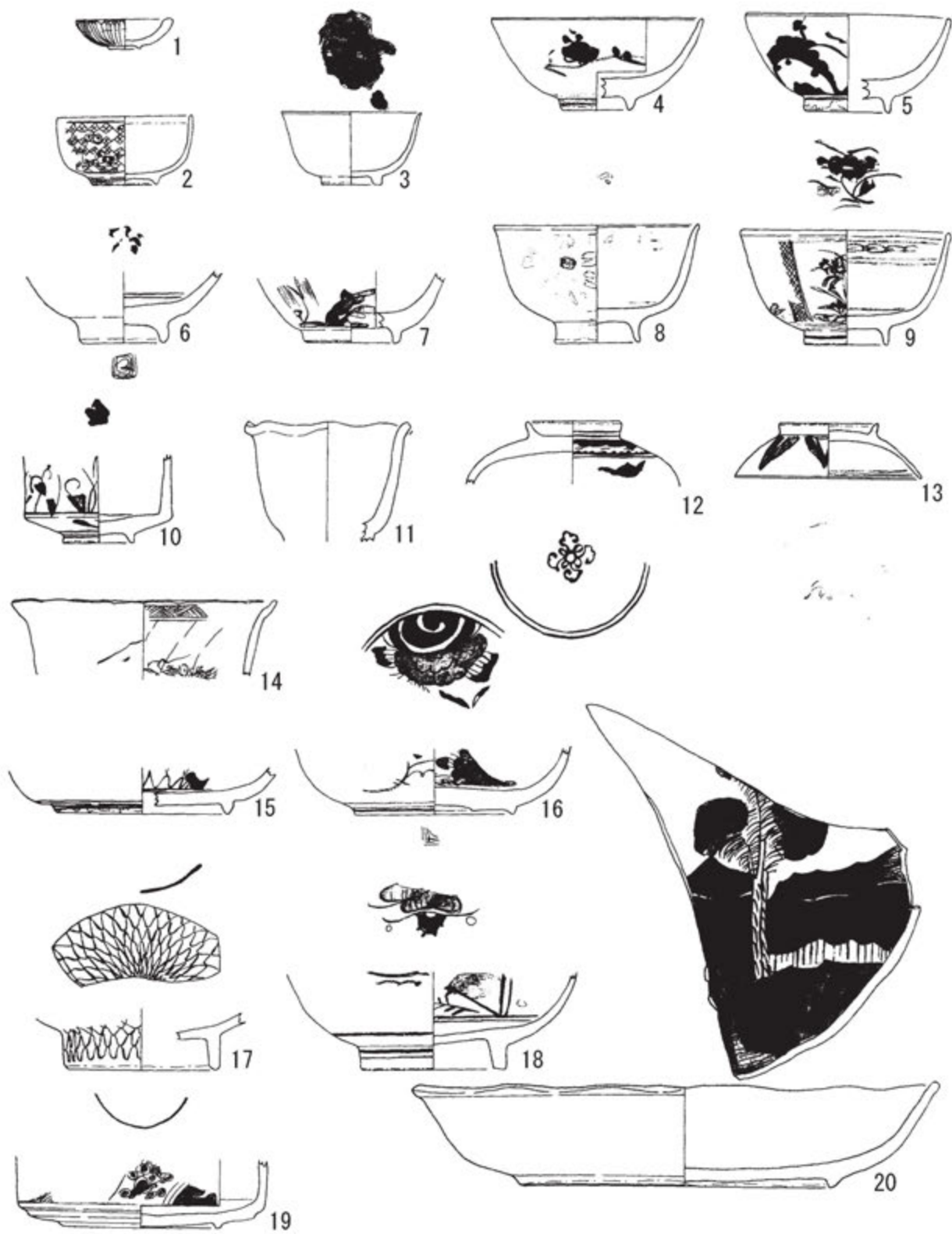
第274図 中百舌鳥遺跡SE001 ④ S=1/4



第275図 宮町遺跡 S = 1/4

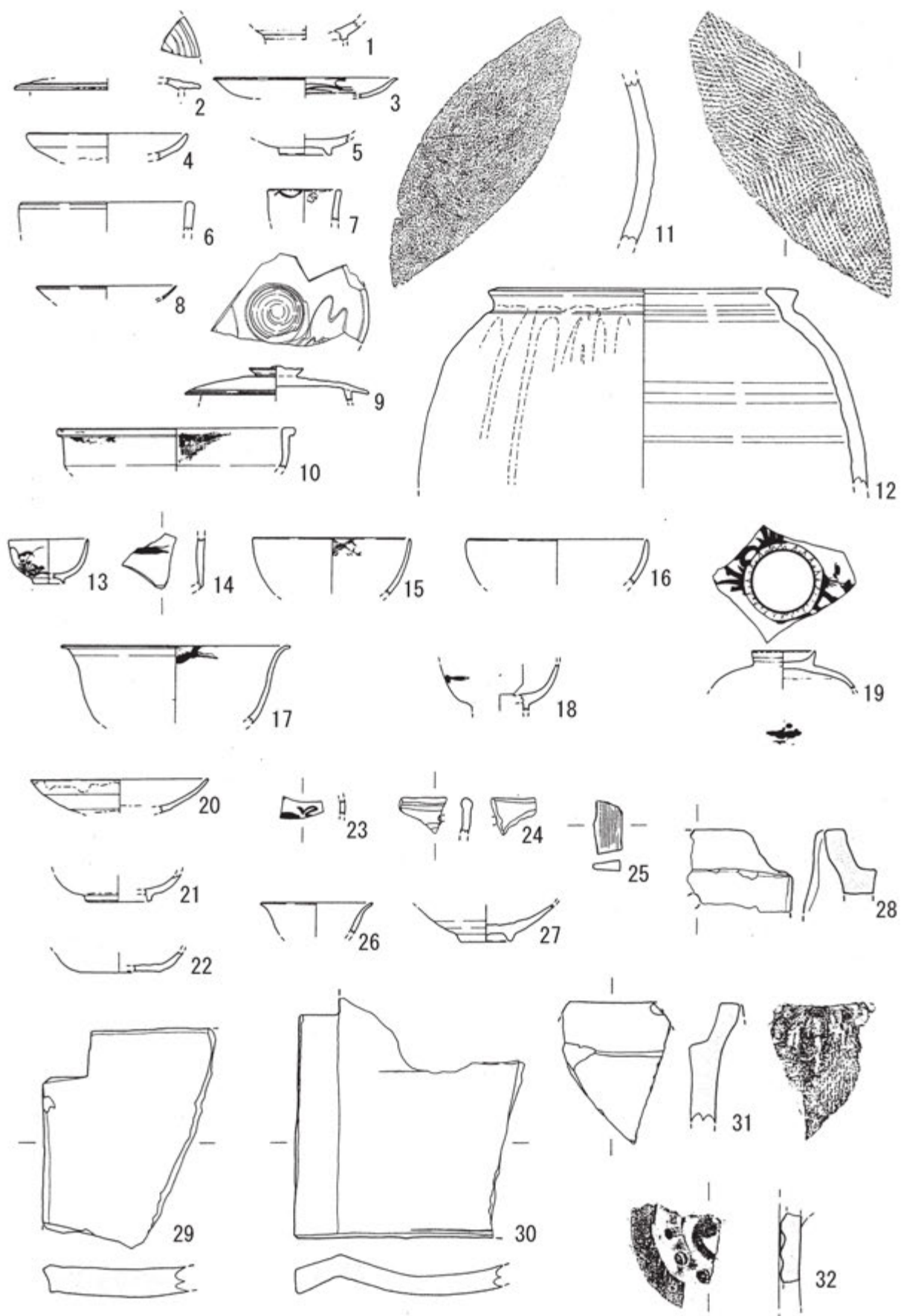


第276図 志紀遺跡南北溝 ① S=1/3

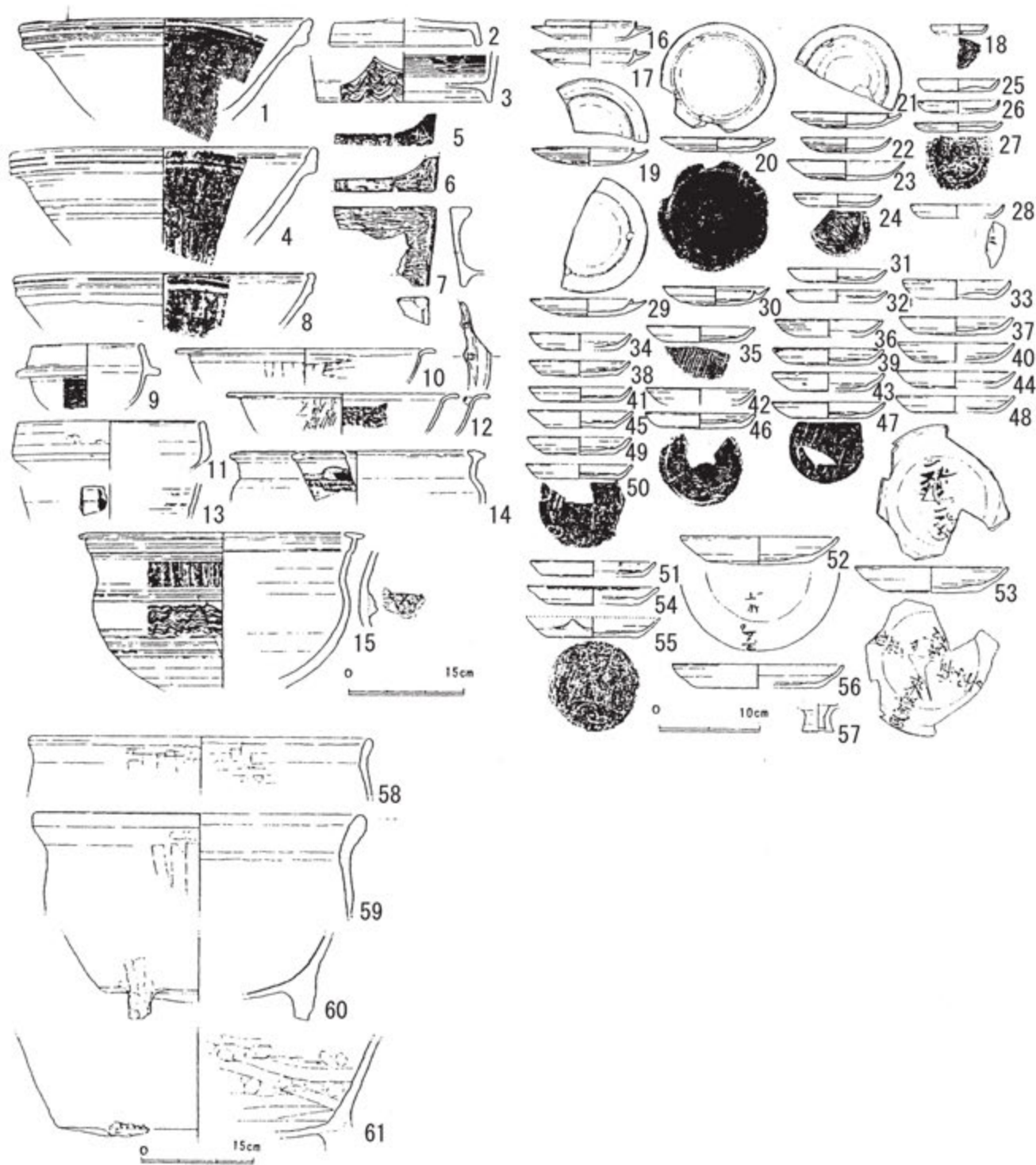


第277図 志紀遺跡南北溝 ② S=1/3

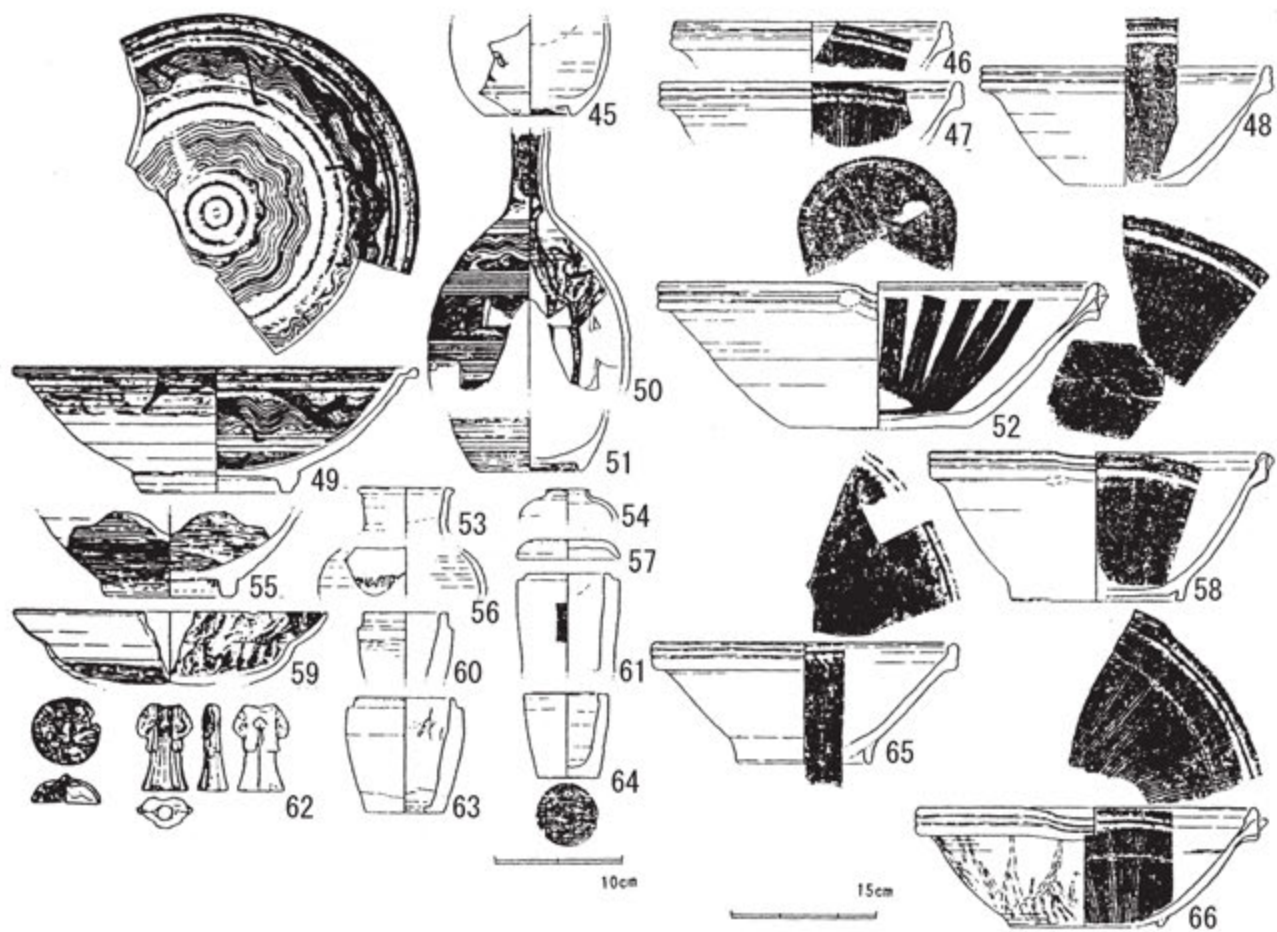
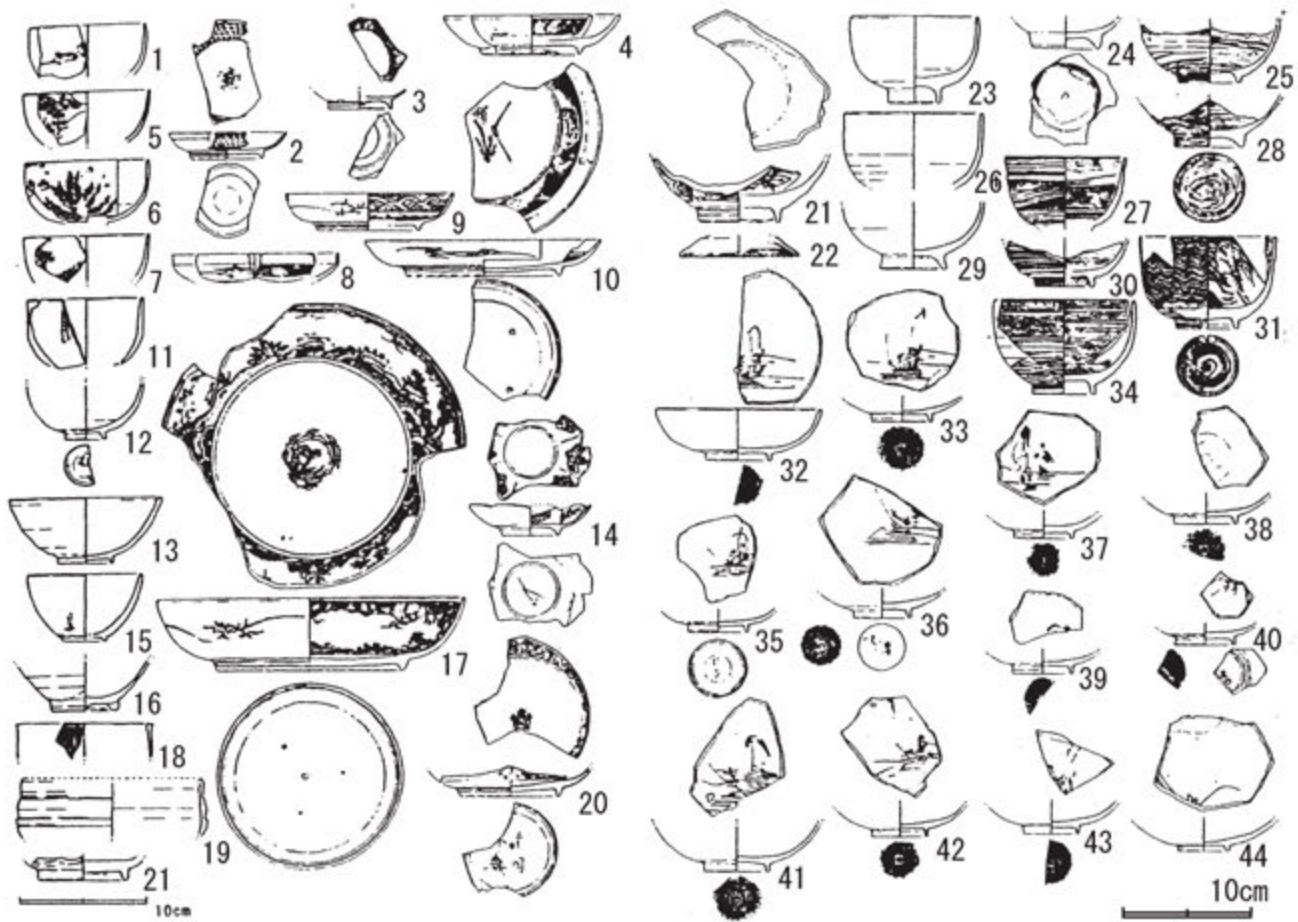




第278圖 馬立遺跡 S=1/4

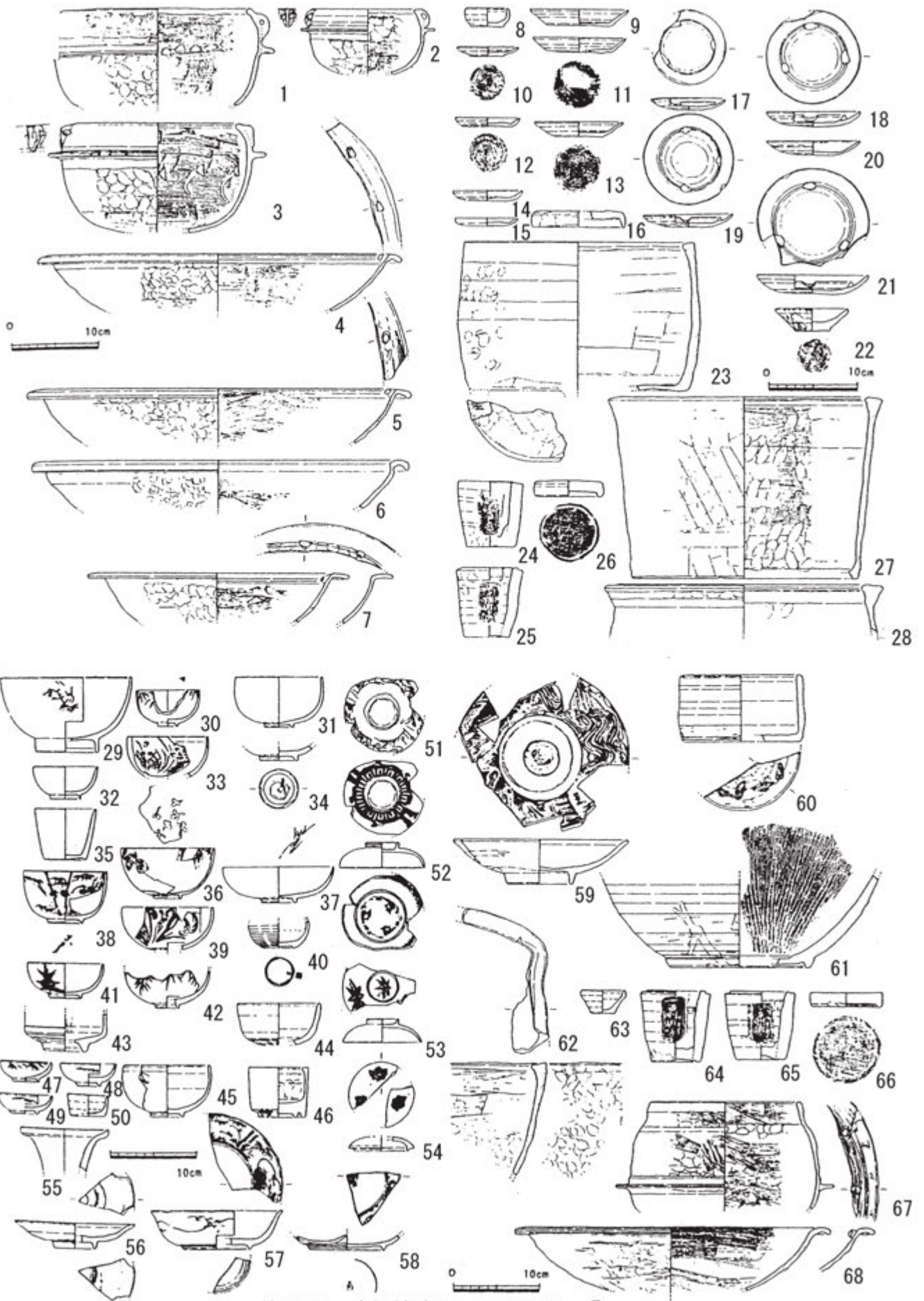


第279図 高松城跡 8A・C区Ⅱ層 ① S=1/4



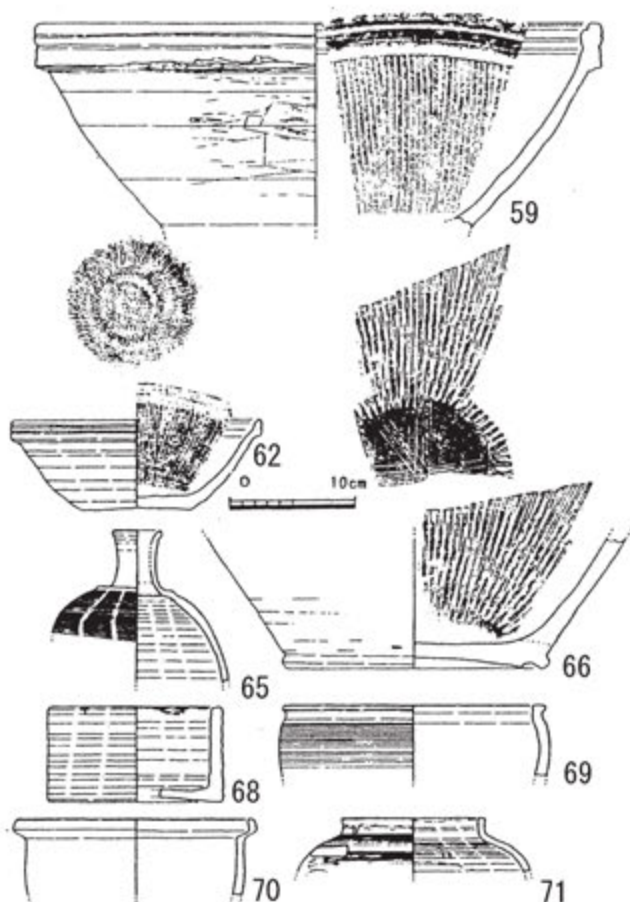
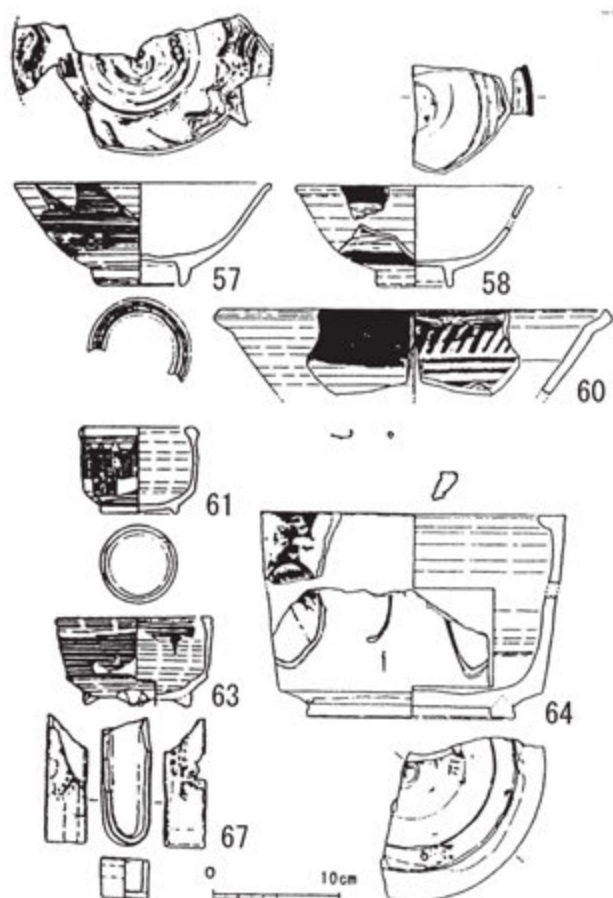
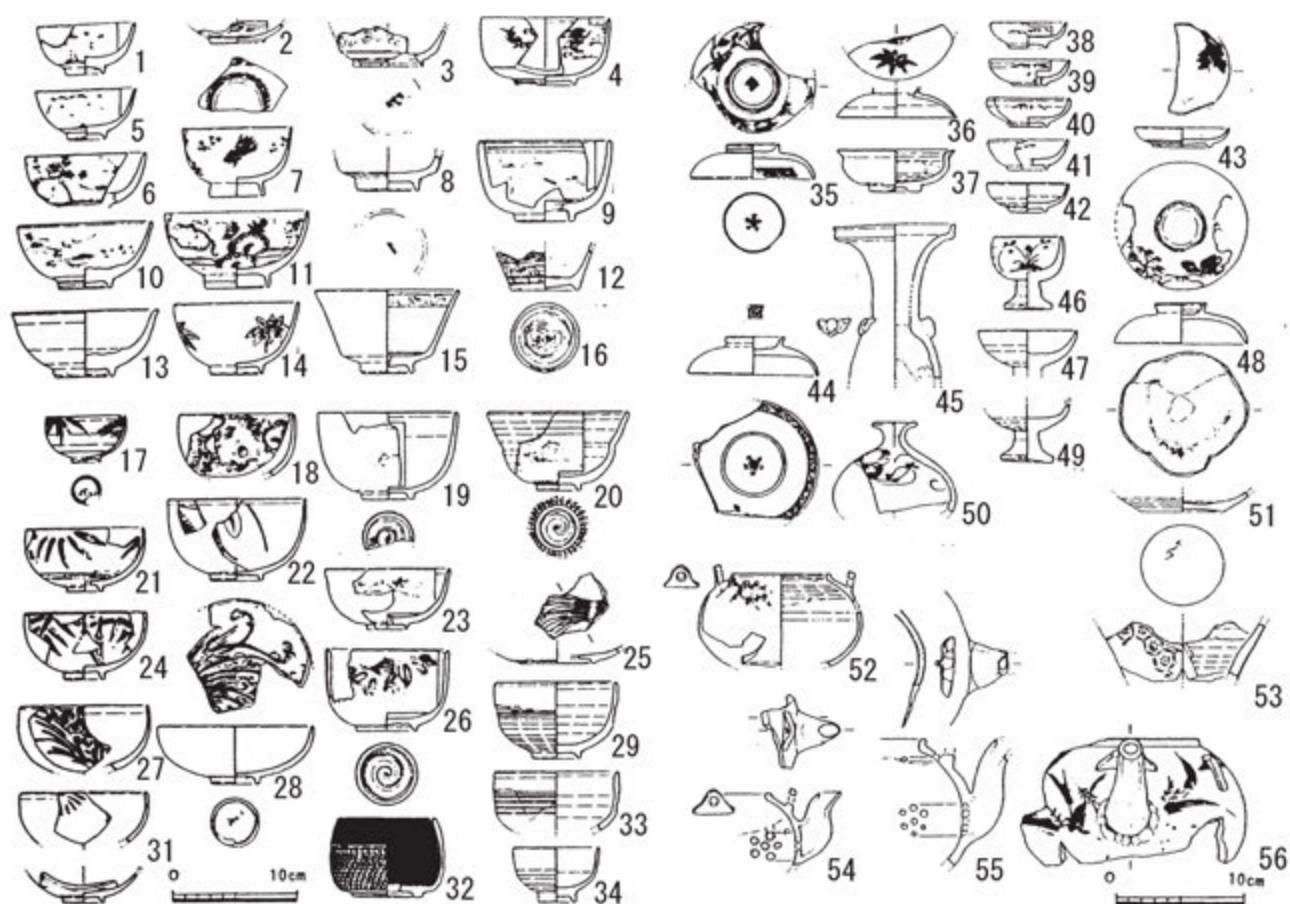
第280図 高松城跡8A・C区Ⅱ層出土遺物 ② S=1/4



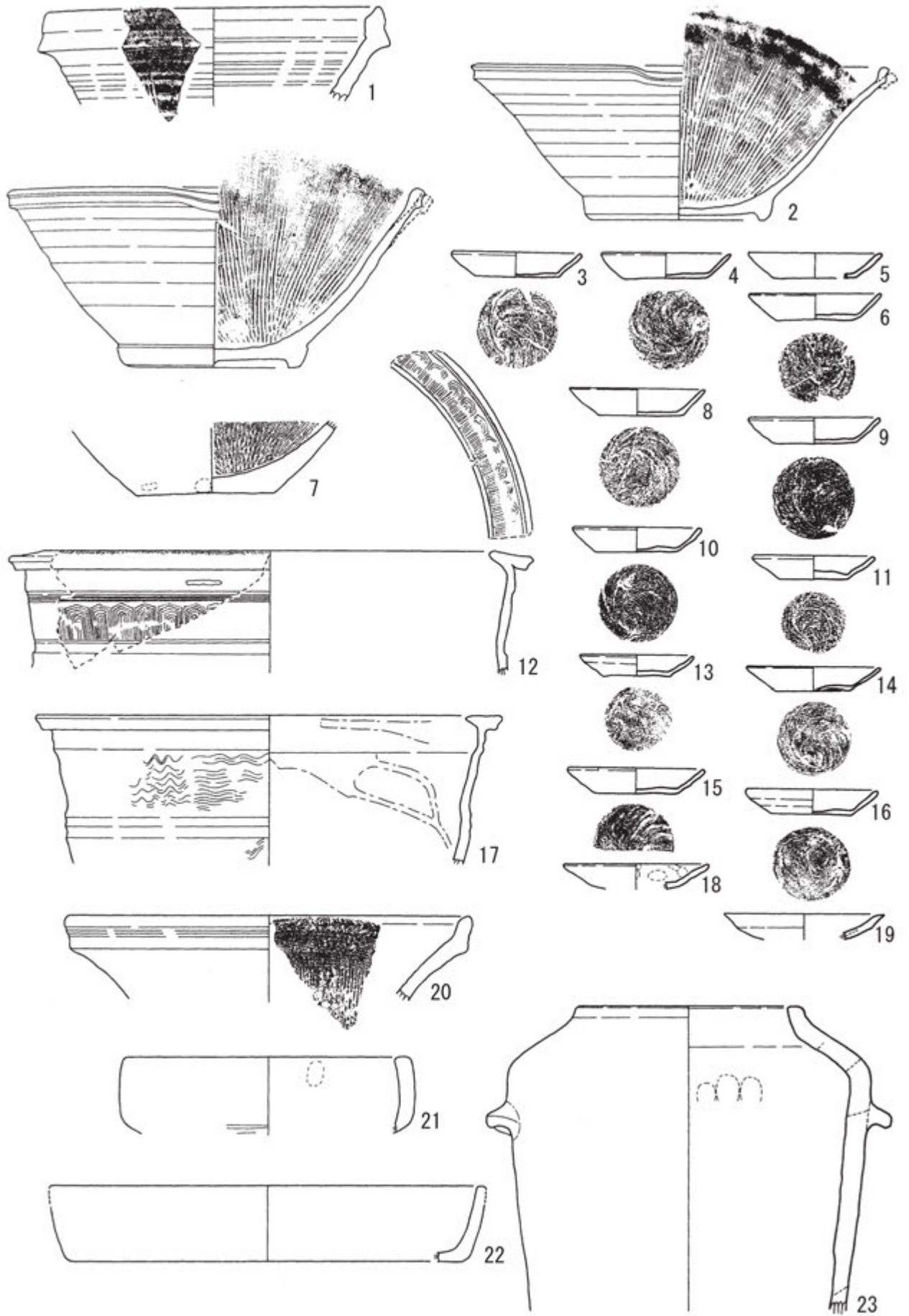


第281图 高松城跡A区SK08・09 ①






第282图 高松城跡 A区SK08・09 ② S=1/4

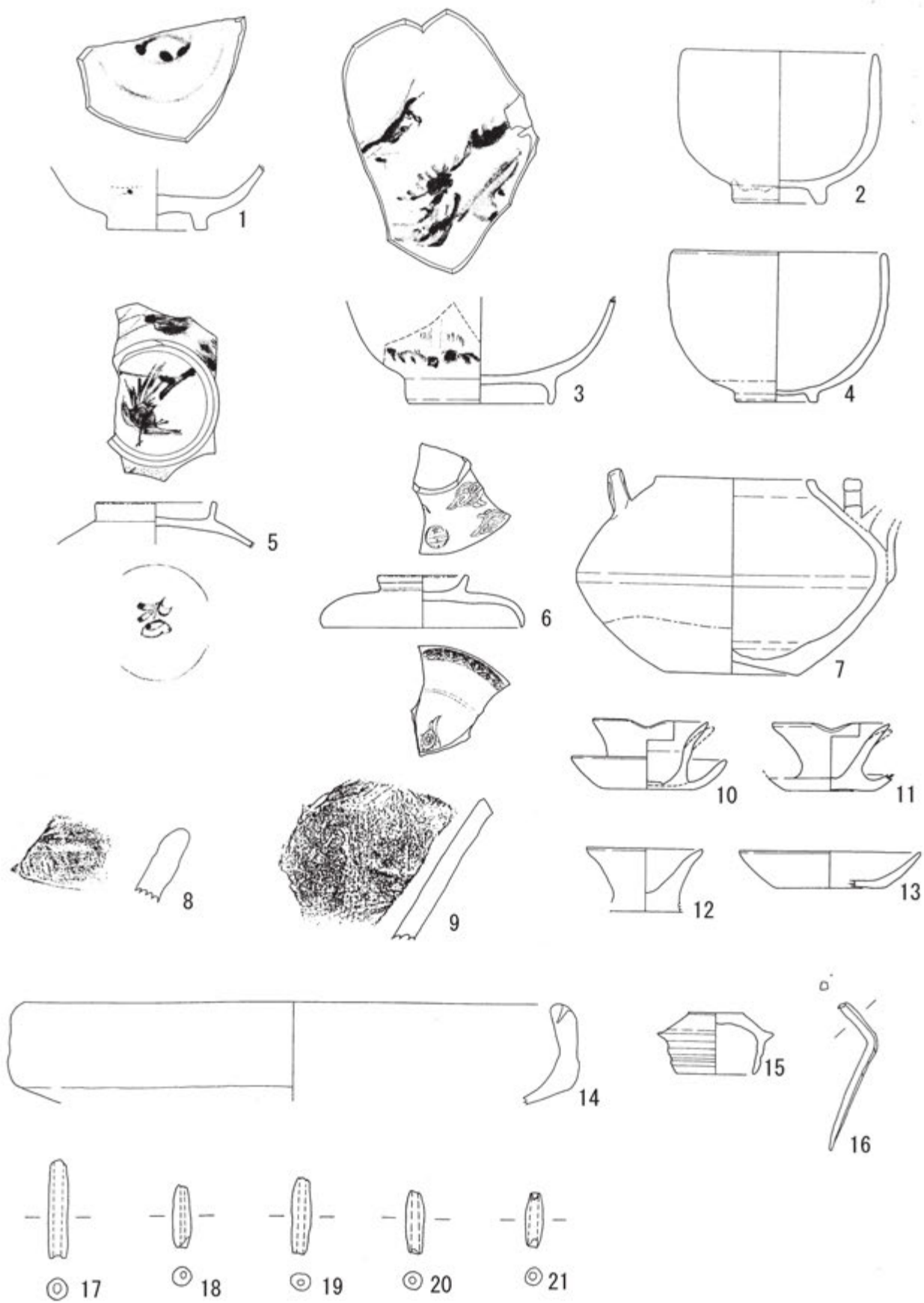


第283図 米子城跡SK49① S=1/4



第284図 米子城跡SK49 ② S=1/4



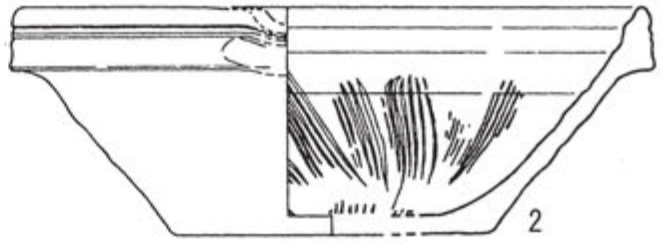


第285図 米子城跡6次SK02 S=1/4

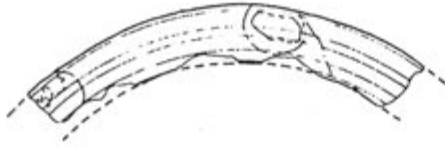





L-980268



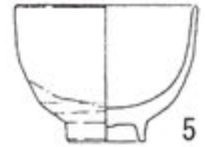
L-980277



L-980273



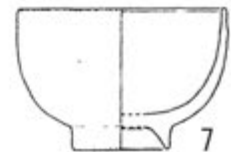
L-980266



L-980271

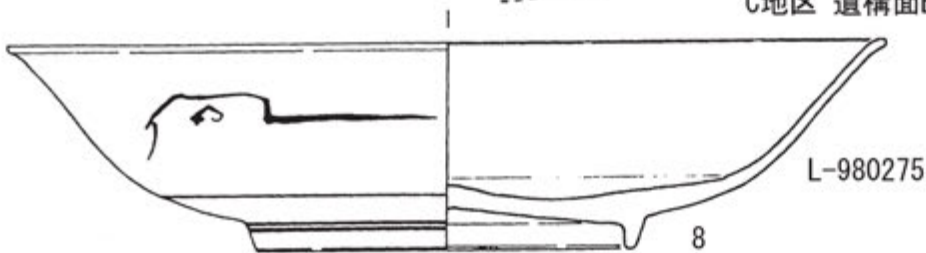


L-980272



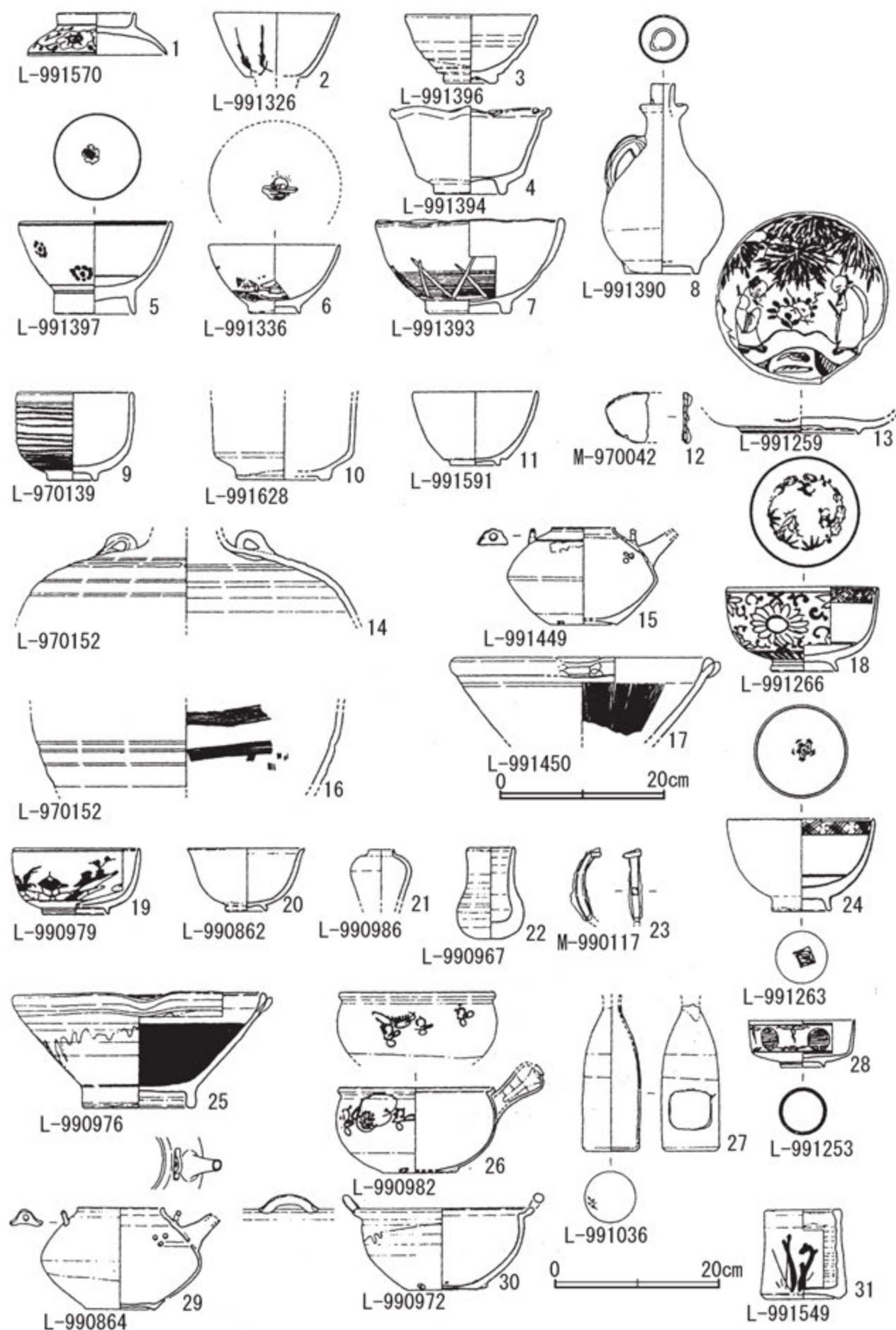
L-980260

C地区 遺構面B面 LK 018 出土遺物

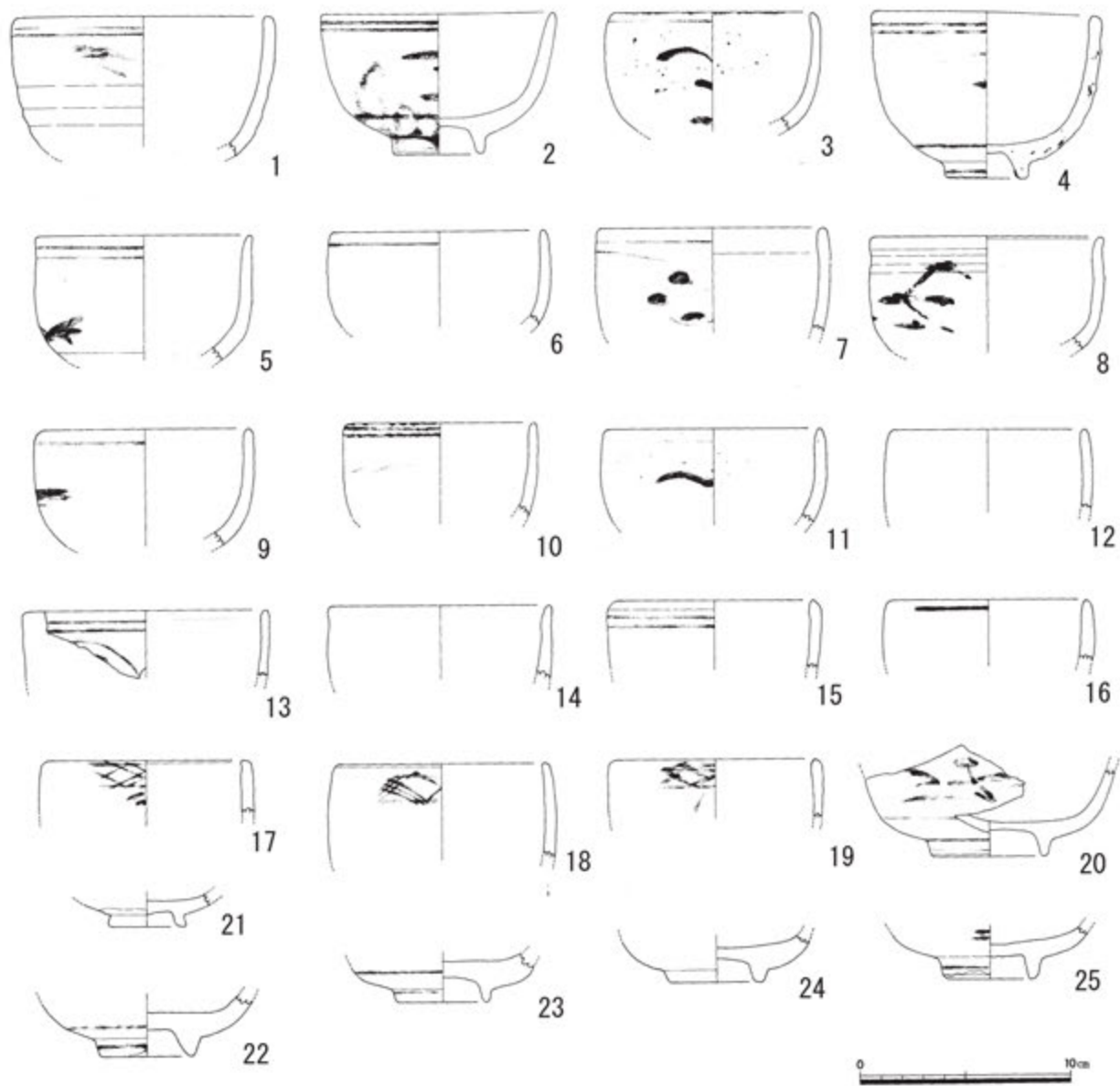


L-980275

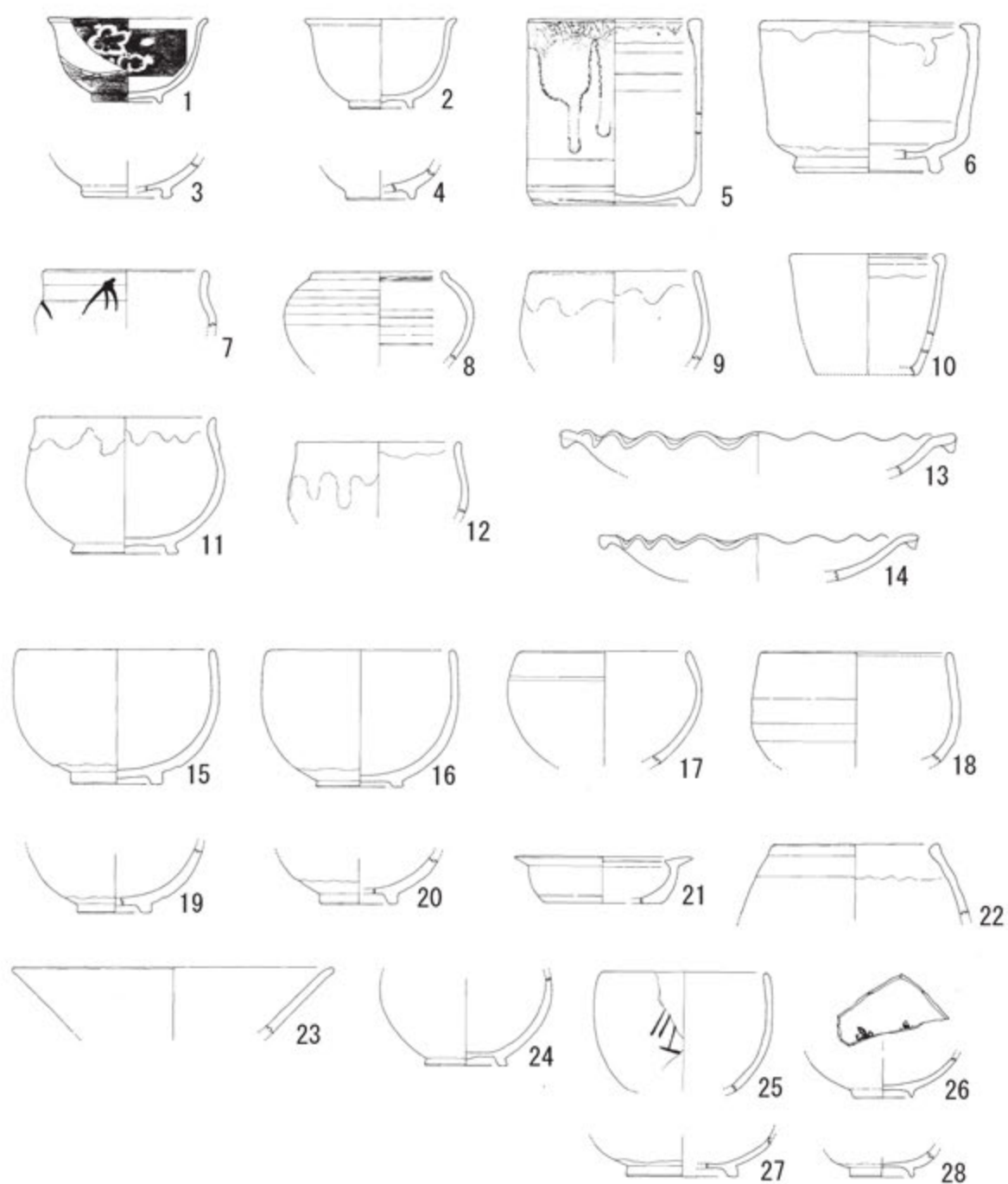
第286図 長門国府遺跡宮の内地区 ① S=1/4



第287図 長門国府遺跡宮の内地区 ② S=1/4



第288図 弓谷たたら遺跡 ① S = 1/3




第289図 弓谷たたら遺跡 ② S=1/3

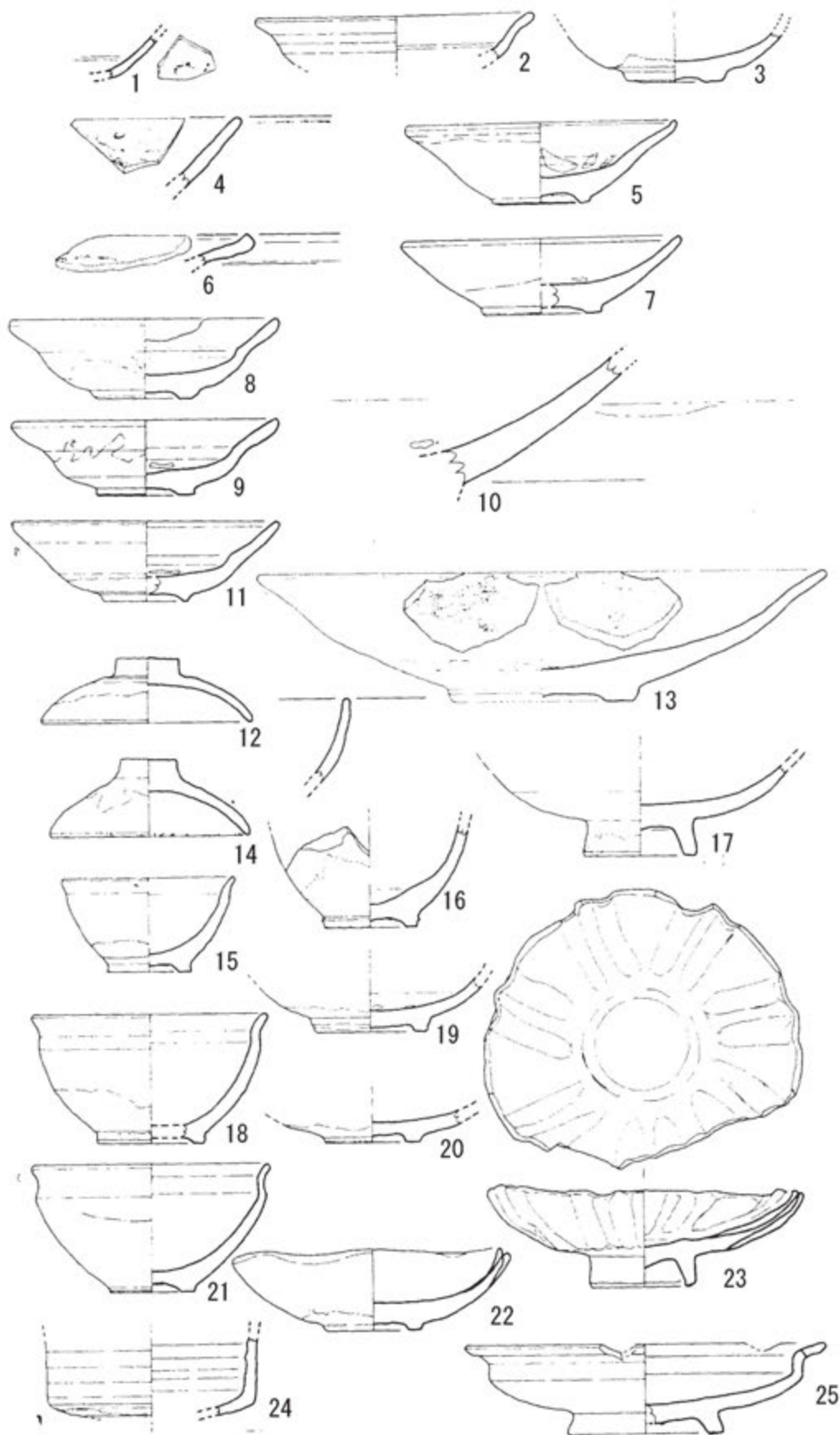




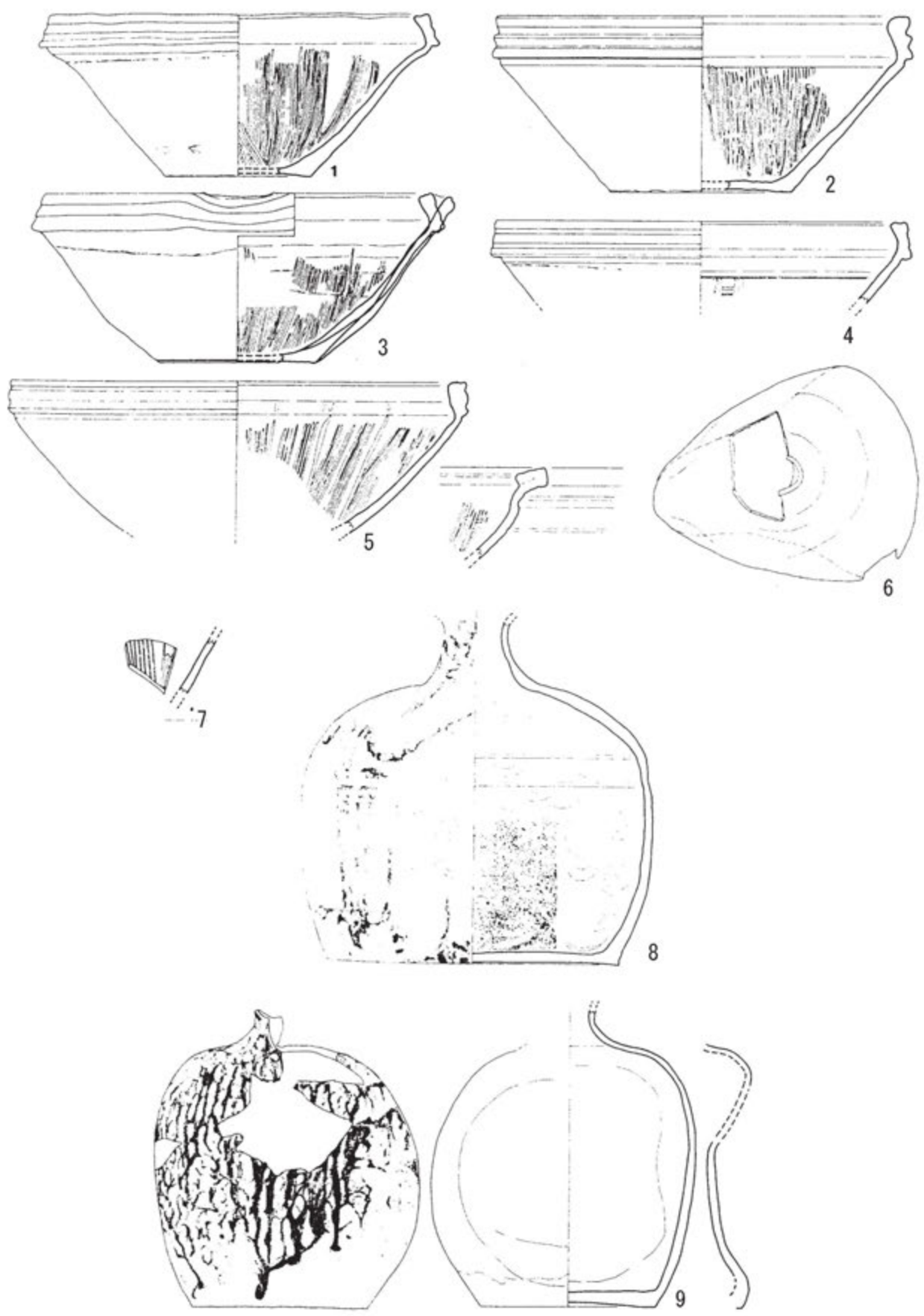
第290図 弓谷たたら遺跡 ③ S = 1/3



第291図 弓谷たたら遺跡 ④ S=1/3



第292図 小倉城新馬場跡1号井戸 ①S=1/3

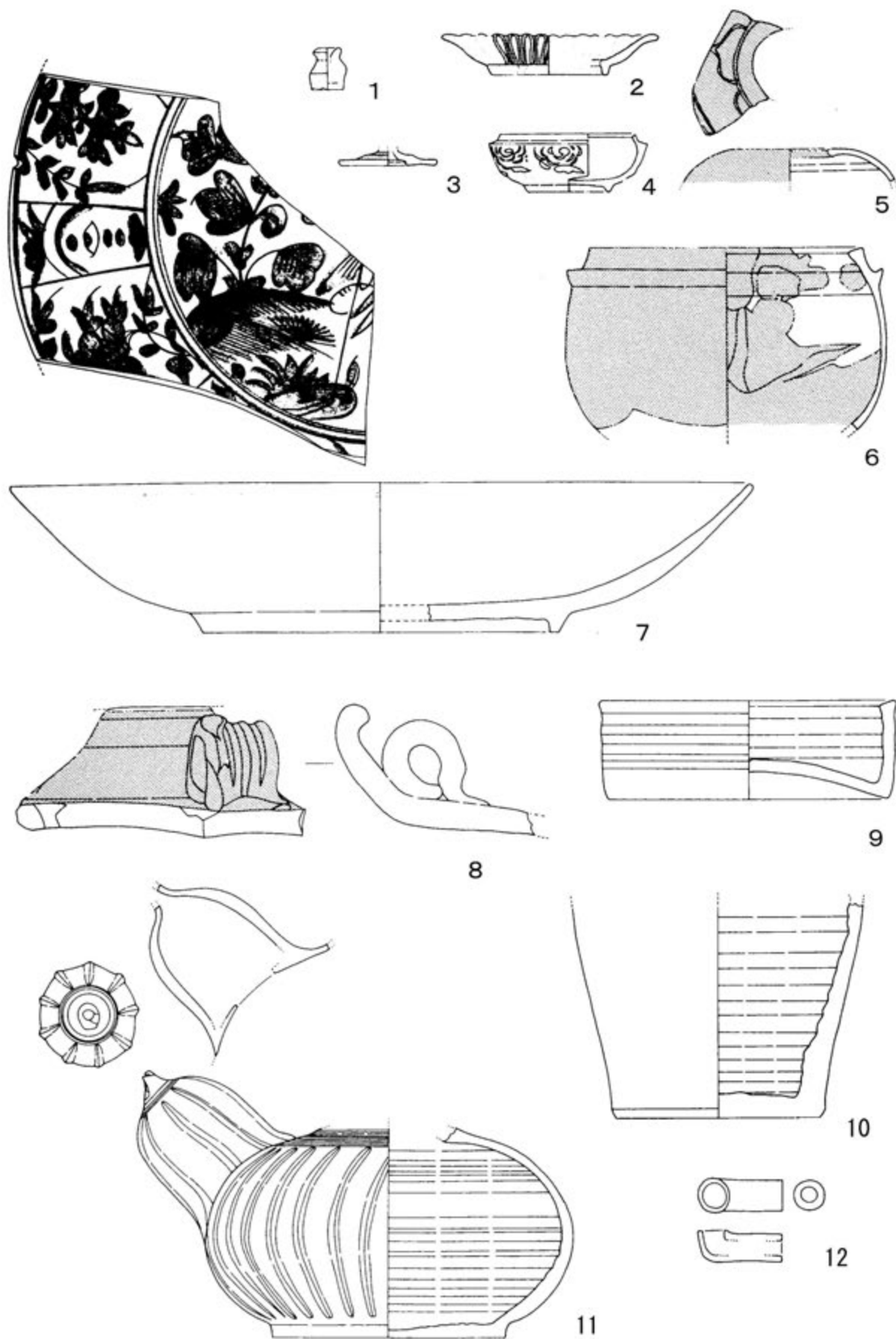


第293図 小倉城新馬場跡1号井戸 ② S=1/4

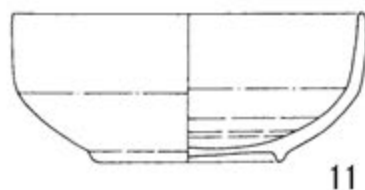
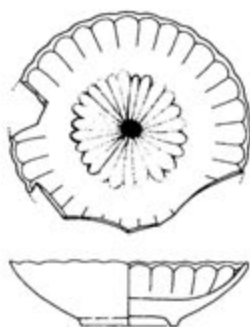
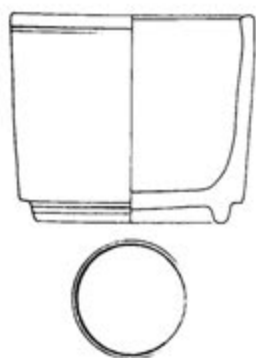
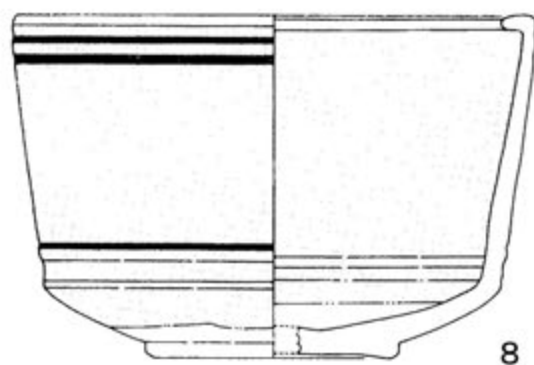
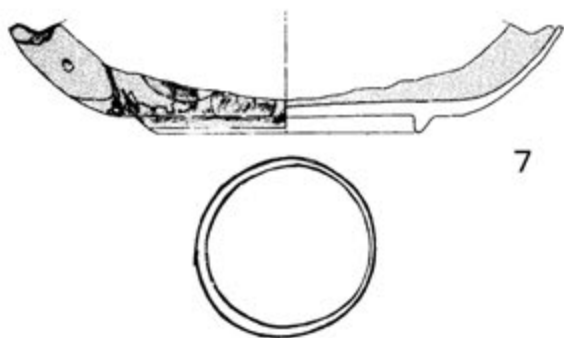
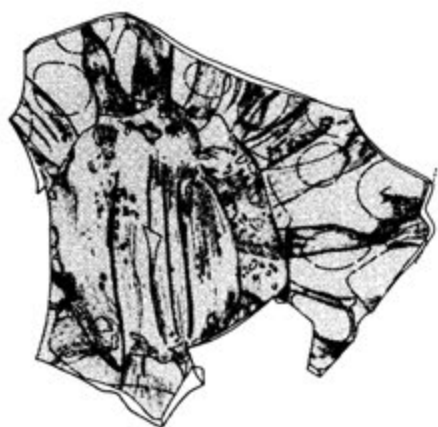
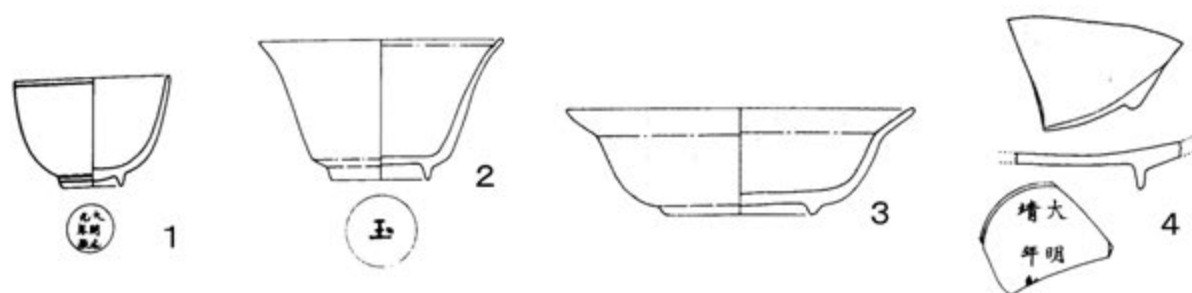




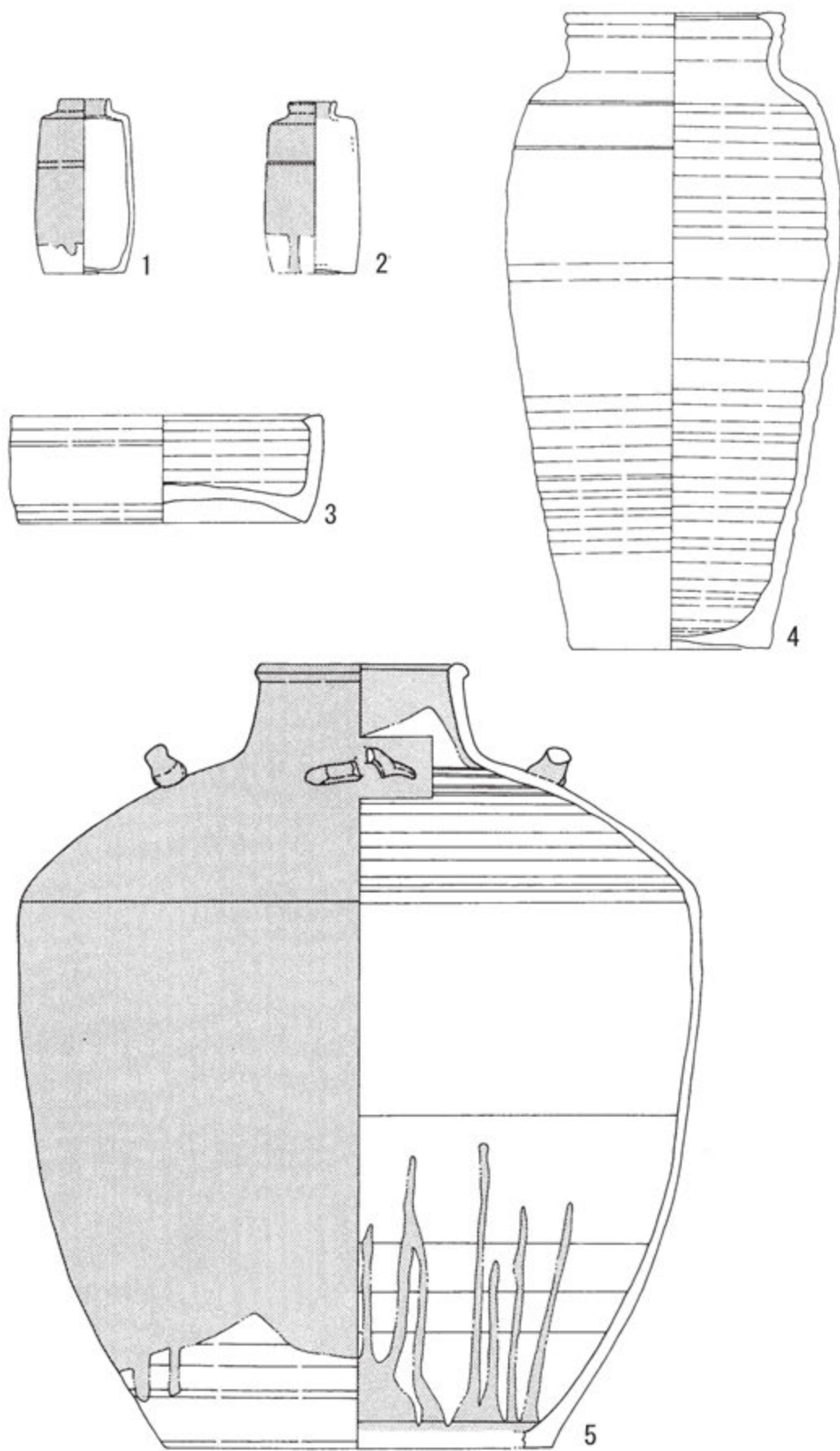
第294图 築町遺跡 2区12号土坑 ① S=1/3



第295図 築町遺跡 2区12号土坑 ② S=1/3



第296図 築町遺跡 2区12号土坑 ③ S=1/3



第297図 築町遺跡 1・3区焼土1層 ① S=1/3

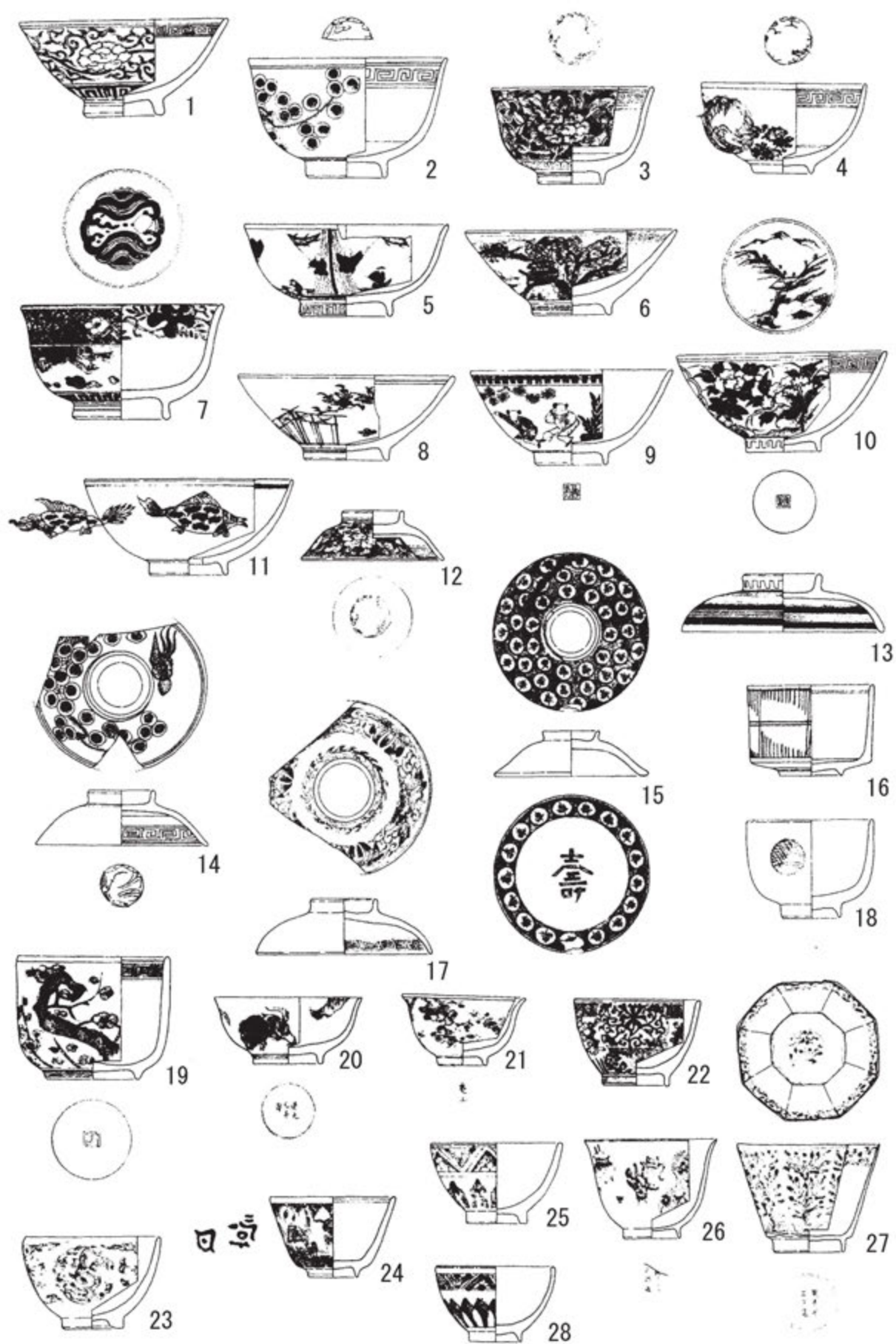




第298図 築町遺跡1・3区焼土1層 ② S=1/3



第299図 築町遺跡1・3区焼土1層 ③ S=1/3



第300図 万才町遺跡土坑1 ① S=1/3



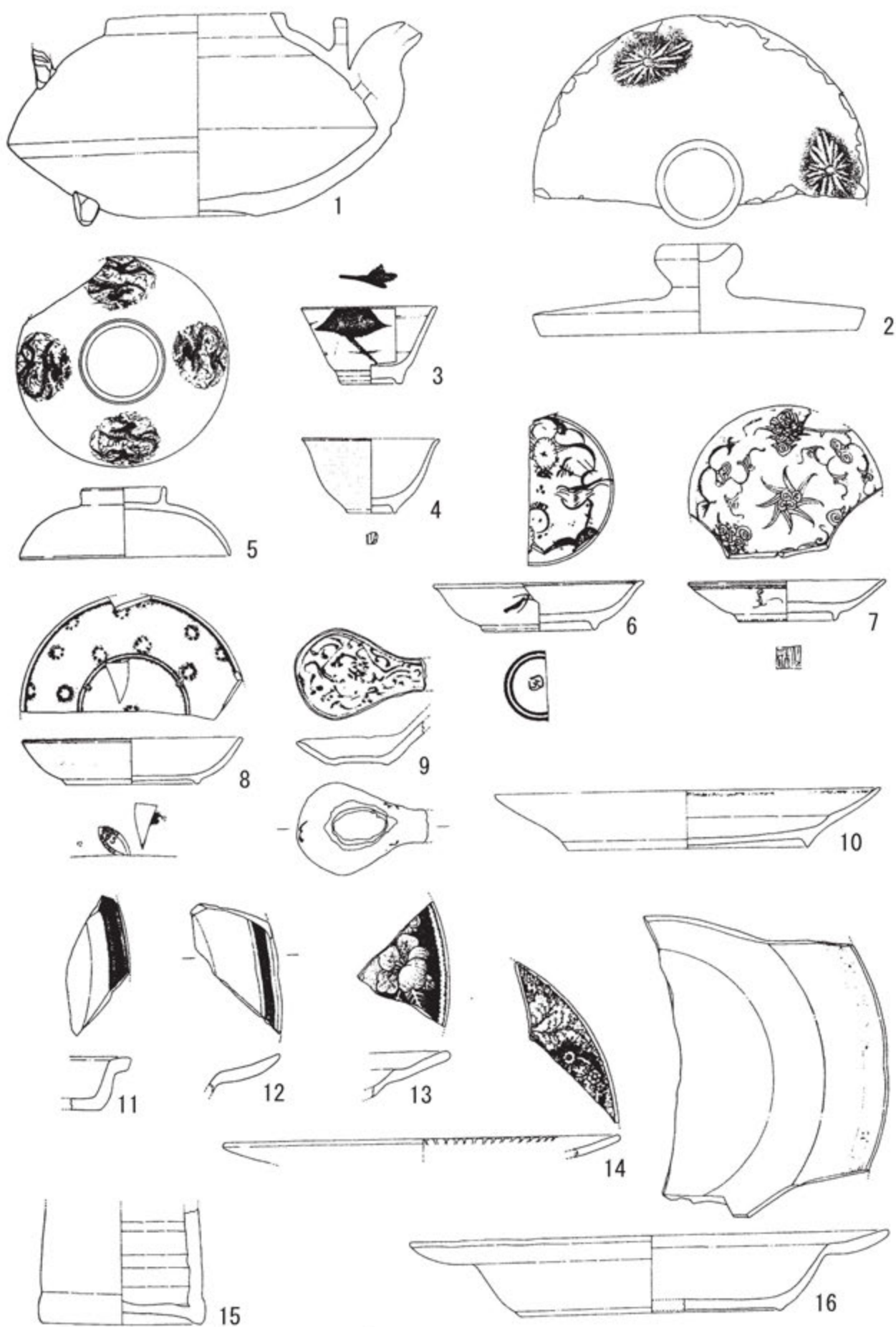


第301図 万才町遺跡土坑1 ②


S=1/3

14

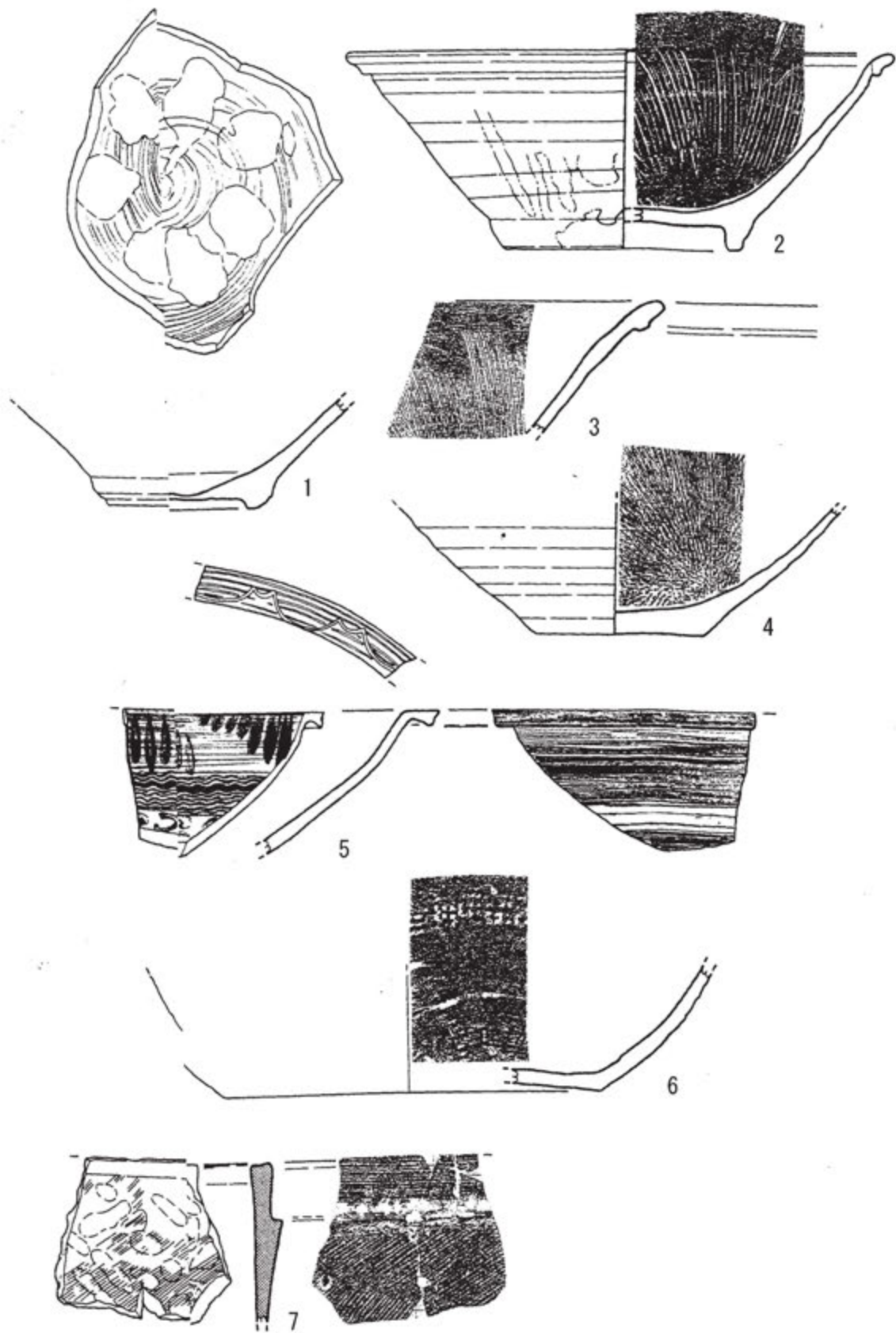




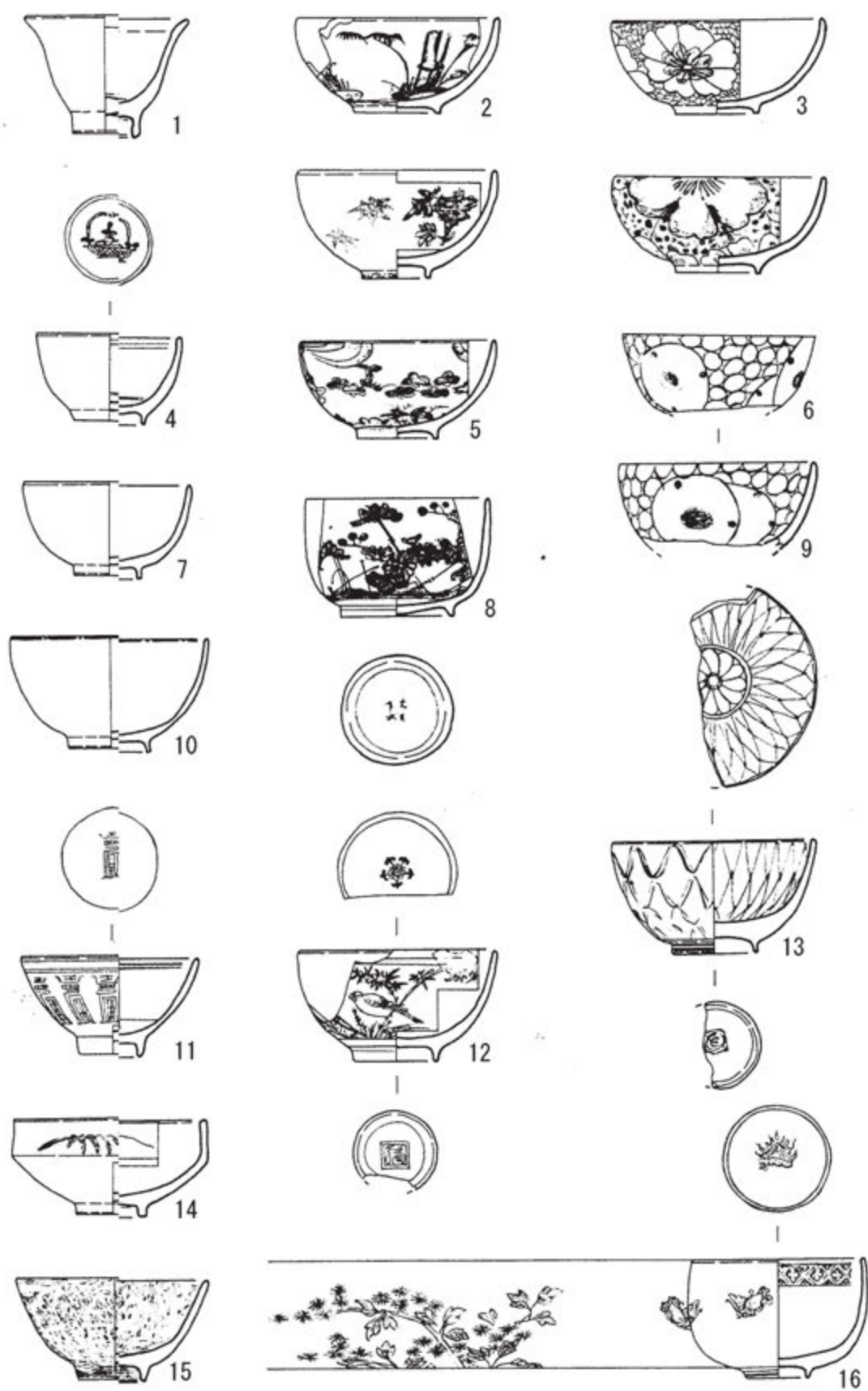
第302図 万才町遺跡土坑 1 ③ S=1/3



第303図 寺小路遺跡SD2002 ① S=1/4

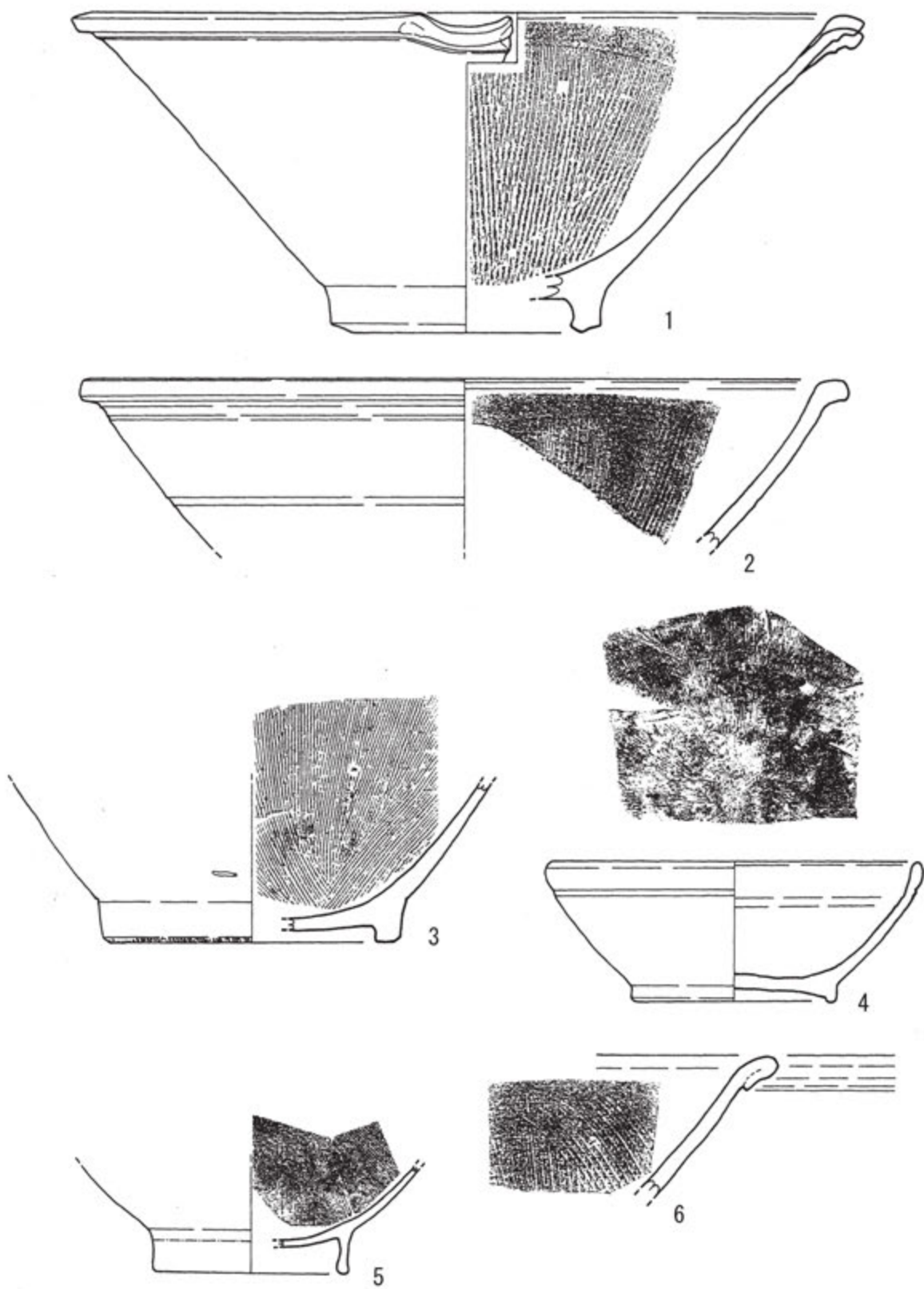


第304図 寺小路遺跡 SD2002 ② S=1/4

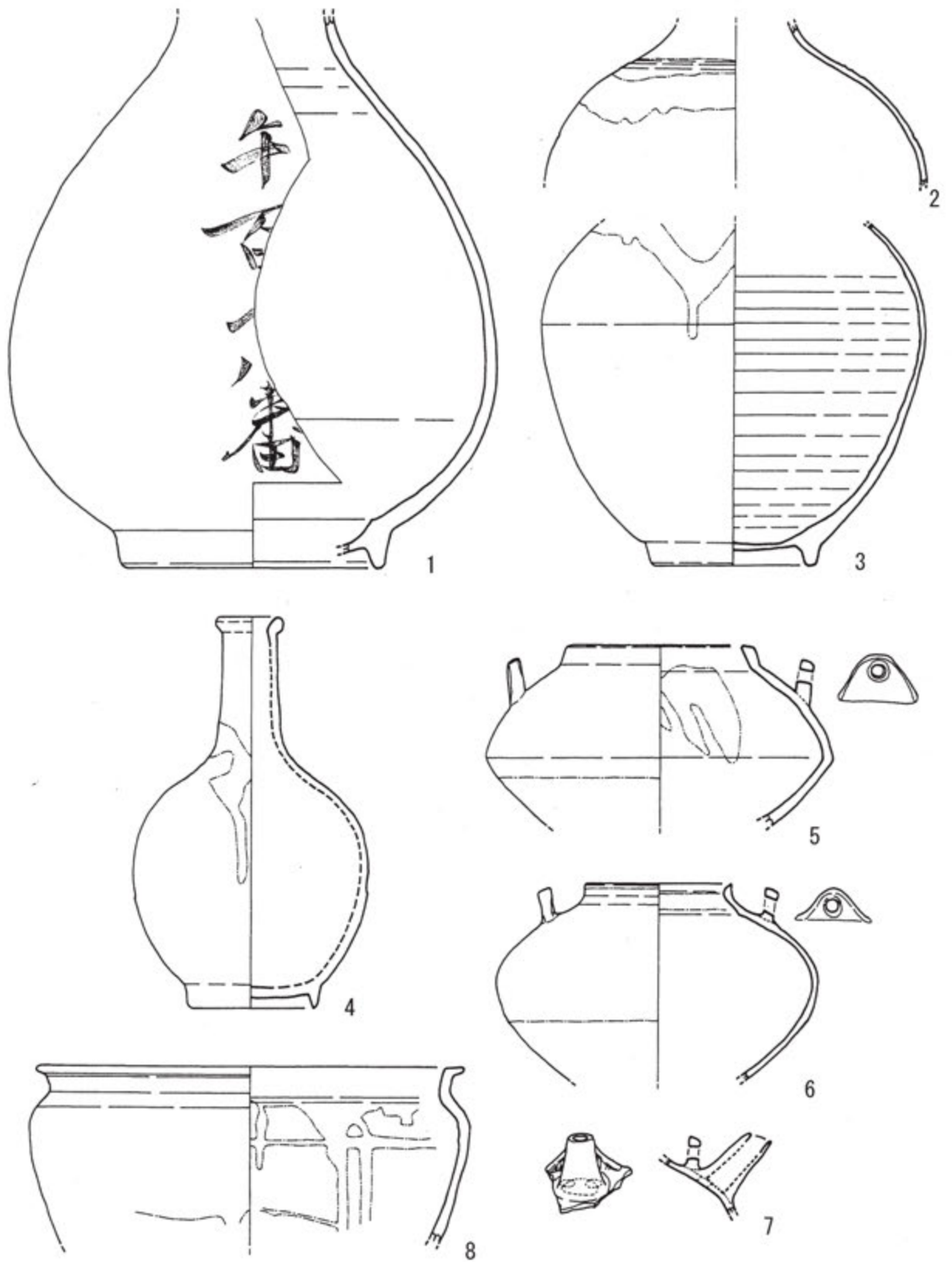


第305図 寺小路遺跡SD2002 ③ S=1/4

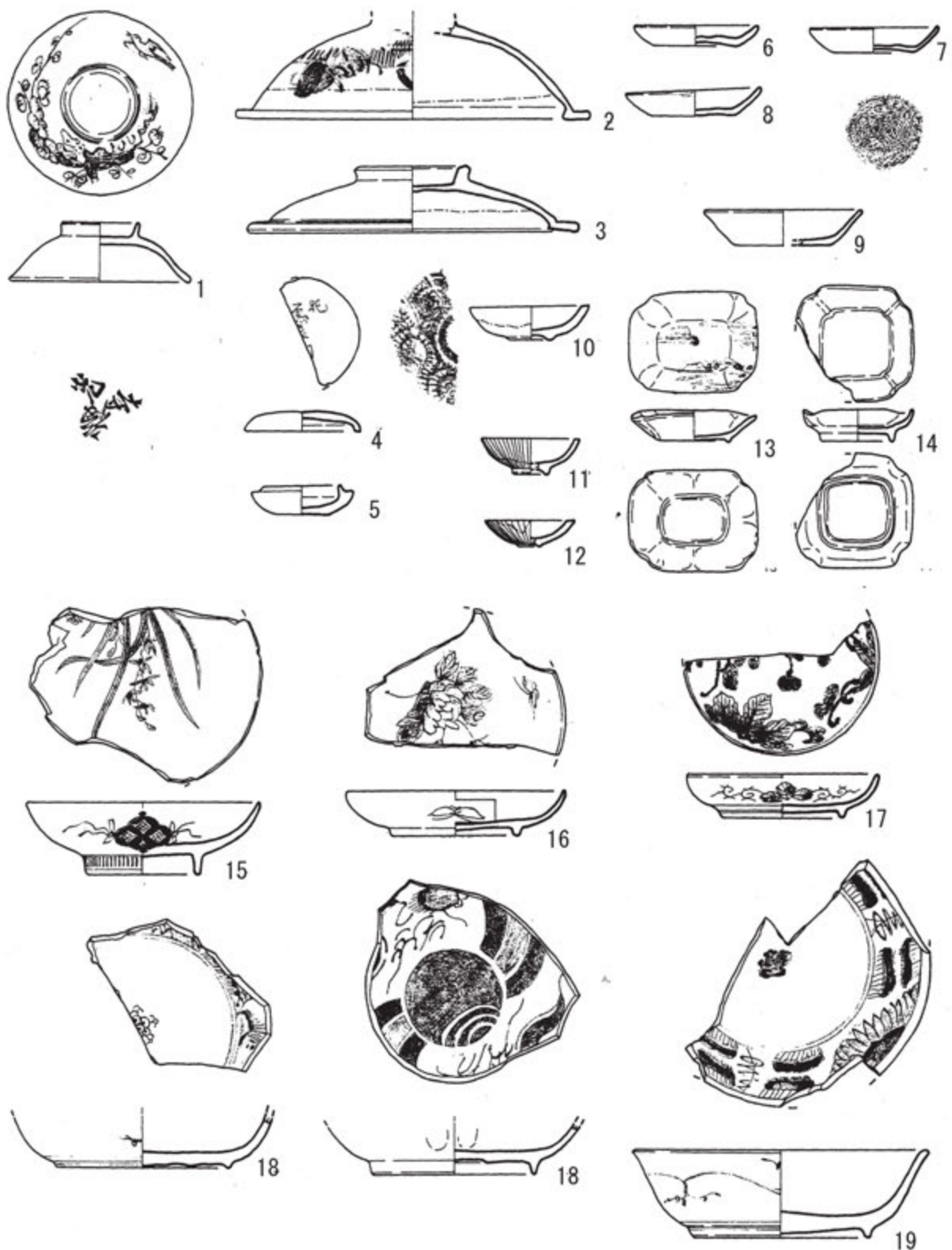




第306図 西中野遺跡Ⅱ3区SD3007 ① S=1/3

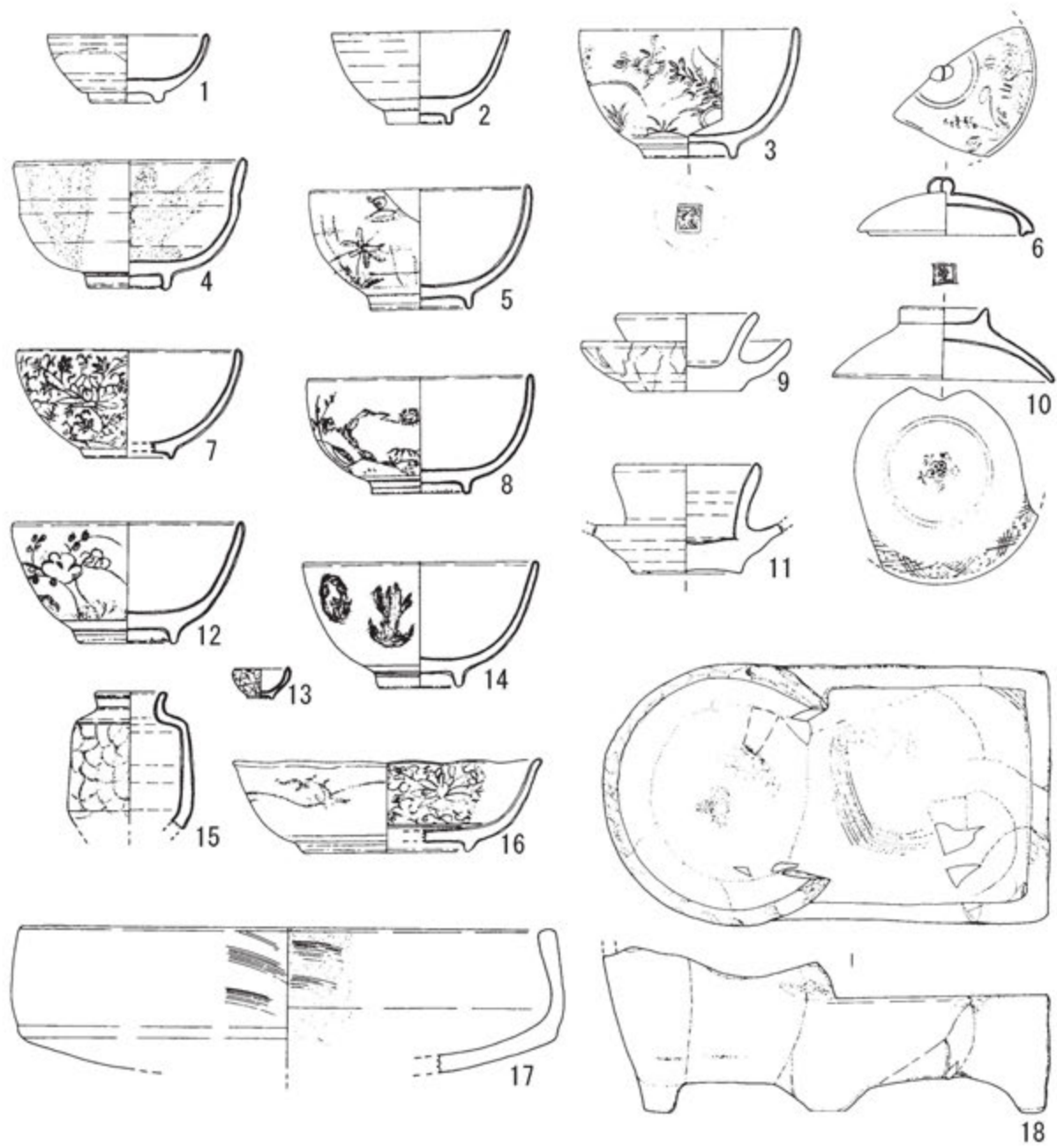


第307図 西中野遺跡Ⅱ3区SD3007 ② S=1/3



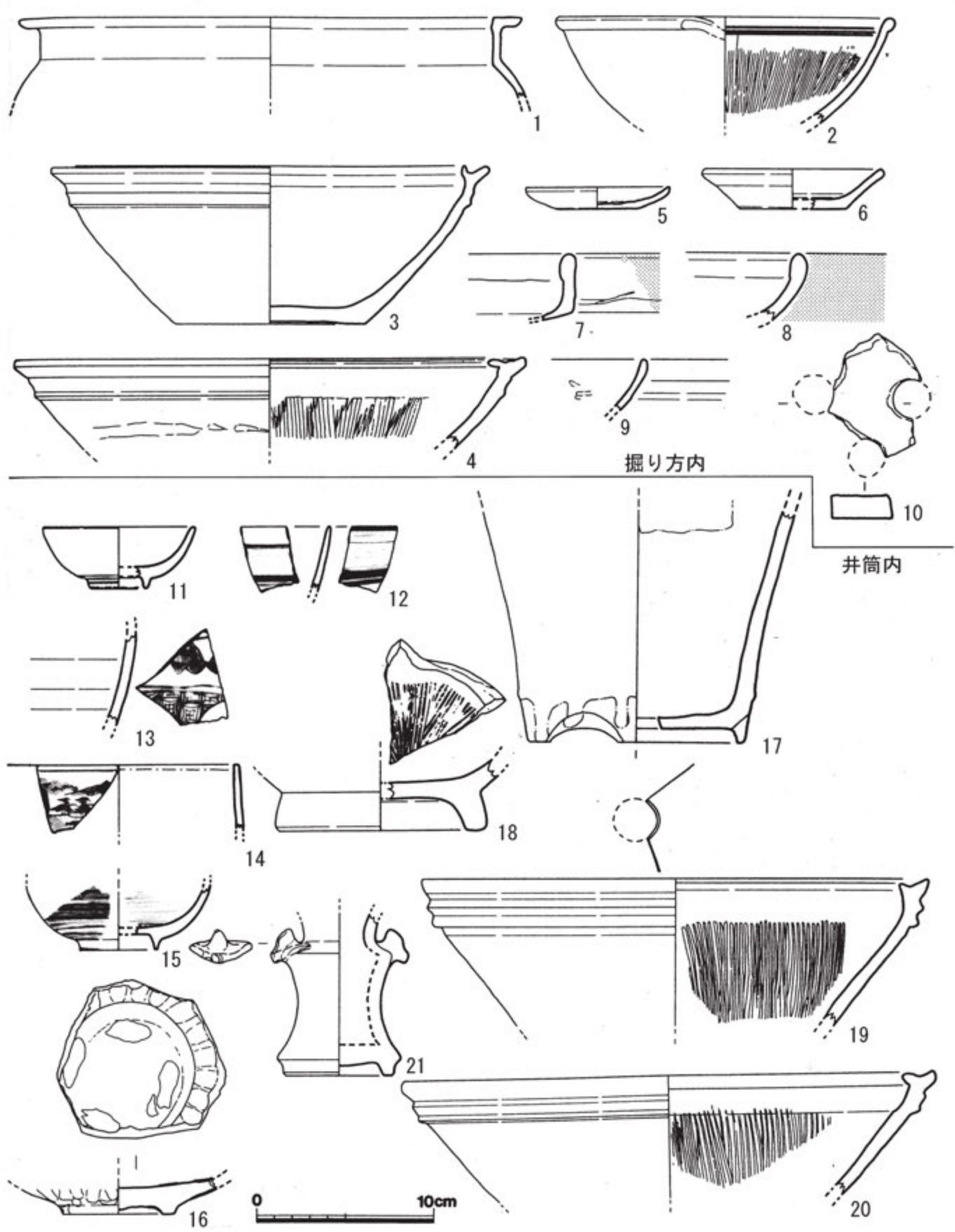
第308図 西中野遺跡Ⅱ3区SD3007 ③ S=1/3



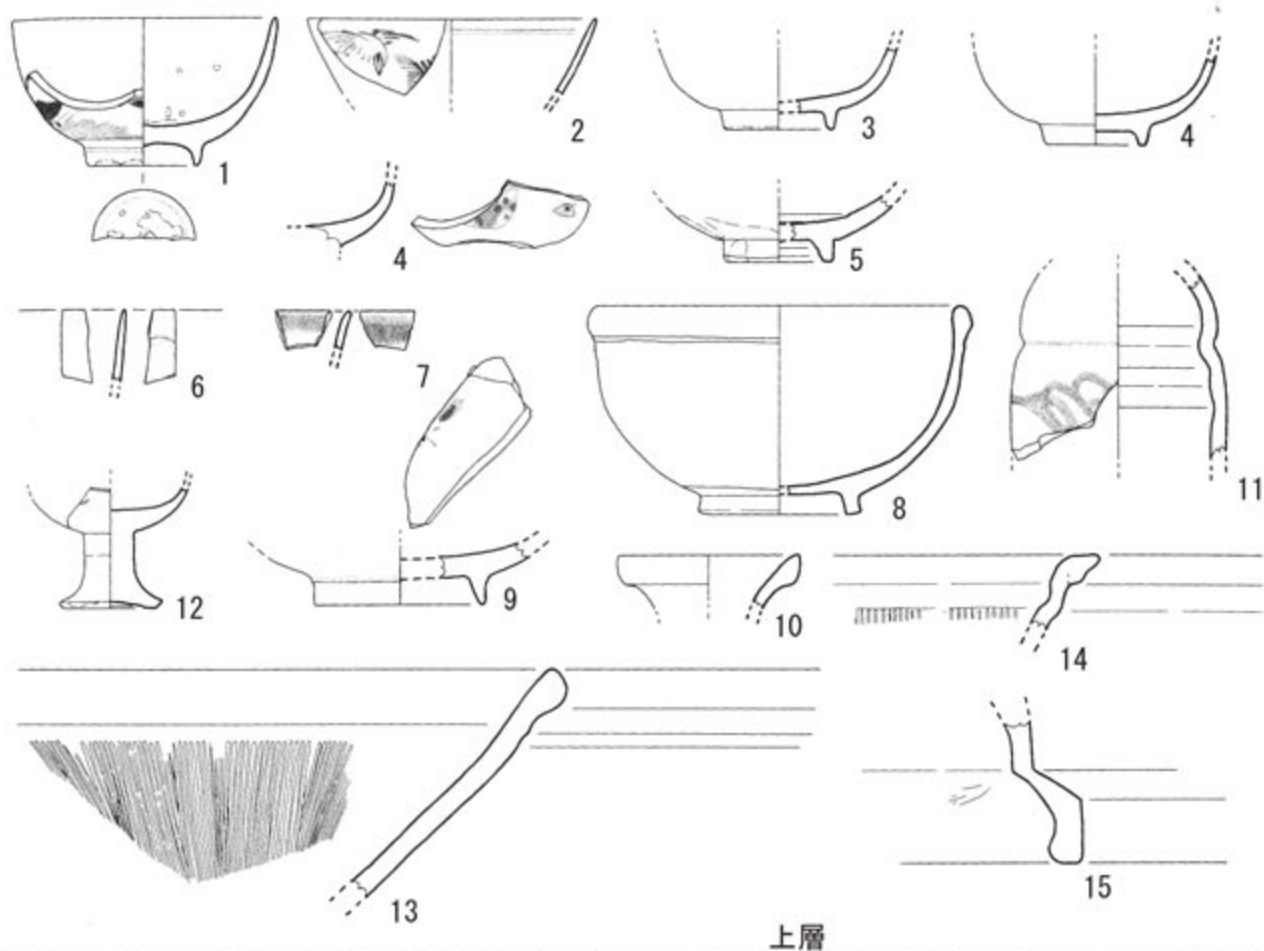


第309図 博多遺跡第96次19号土坑 S= 1/3・1/6

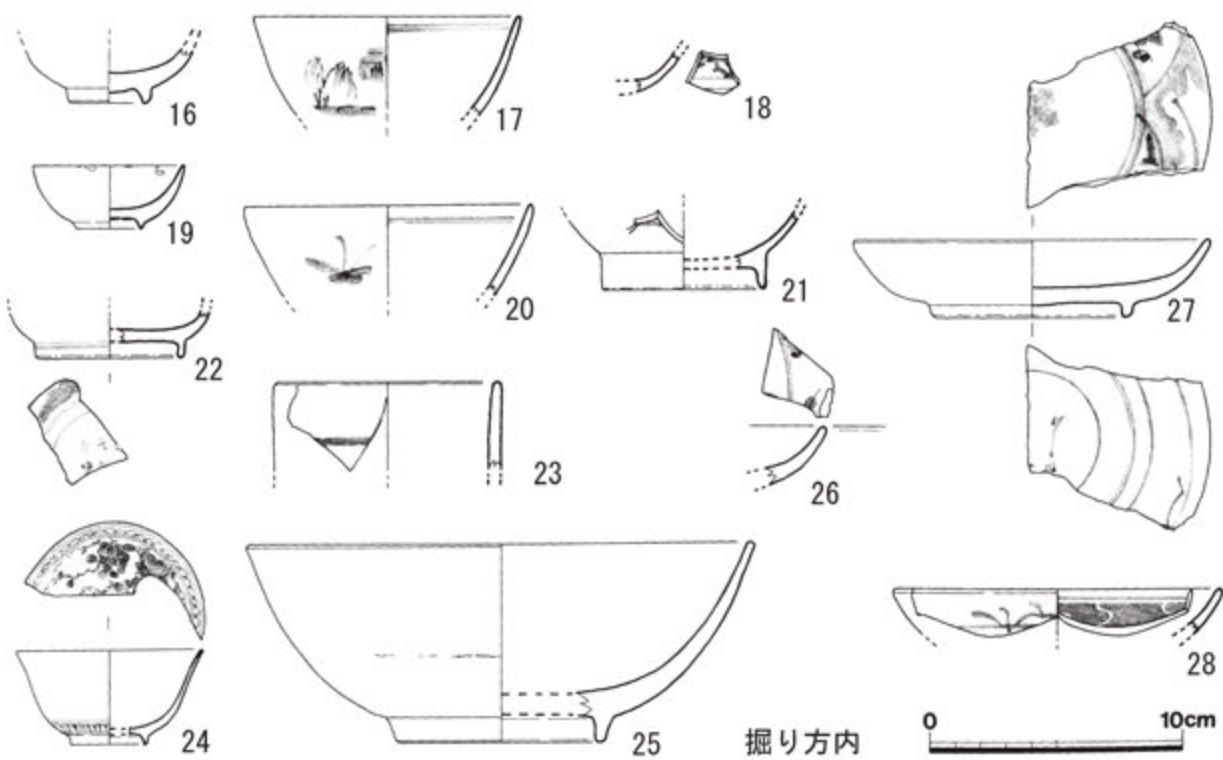




第310図 黒崎城跡2区2号井戸 ① S=1/3



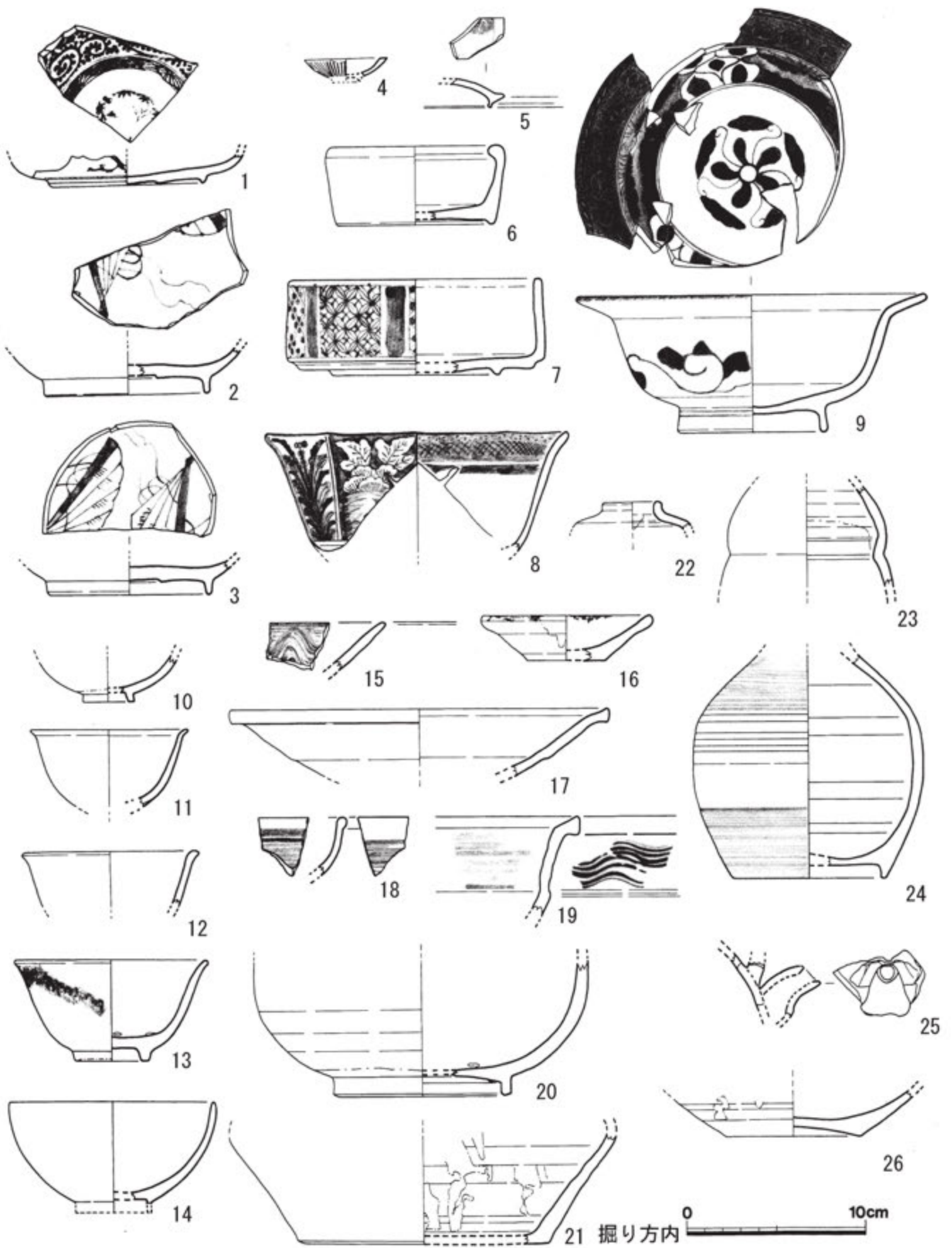
上層



掘り方内

0 10cm

第311図 黒崎城跡2区2号井戸 ② S=1/3



第312図 黒崎城跡2区2号井戸 ③ S=1/3